

PIANO GENERALE DI BONIFICA, TUTELA E VALORIZZAZIONE DEL TERRITORIO DELLA CAPITANATA

Documento Programmatico

Atlante A – Sistemi idrografici nel comprensorio della Capitanata

L'Atlante offre una visione d'insieme e una sequenza di quadri di maggiore dettaglio dei sistemi idrografici nel comprensorio della Capitanata, descritti nei paragrafi 3.2.2 e 4.1.1 del Documento programmatico per il Piano Generale di Bonifica.

Sebbene miri a una rappresentazione organica dei sistemi idrografici nel comprensorio, l'Atlante riflette inevitabilmente il costante aggiornamento del patrimonio conoscitivo e l'evoluzione degli assetti amministrativi.

In particolare, gli oggetti territoriali che costituiscono il reticolo idrografico rappresentato sono stati in larga misura desunti dalla Carta Idrogeomorfologica predisposta dall'allora Autorità di Bacino della Puglia (AdBP) Puglia su mandato della Regione Puglia (affidato con d.g.r. n. 1792/2007) nell'ambito del processo di elaborazione del Piano Paesaggistico Territoriale Regionale (PPTR) – successivamente approvato con d.g.r. n. 176/2015. La Carta Idrogeomorfologica, in scala 1:25.000, nel ricostruire il quadro di conoscenze sui diversi elementi fisici che concorrono all'attuale configurazione del rilievo terrestre, opera una ricognizione delle forme legate all'idrografia superficiale, individuando i corsi d'acqua come *"insieme dei percorsi lineari dei deflussi concentrati delle acque, che costituiscono il reticolo idrografico di un territorio"* (AdBP, 2009, Carta Idrogeomorfologica della Regione Puglia, Relazione illustrativa, p. 14).

Coerentemente con gli indirizzi forniti dal d.m. n. 131/2008 "Regolamento recante i criteri tecnici per la caratterizzazione dei corpi idrici", la Carta classifica

i corsi d'acqua con riguardo al regime idrologico (sulla base dei dati ufficiali disponibili), caratterizzando i "corsi d'acqua episodici" come elementi nei quali l'acqua è presente in alveo solo in occasione di eventi meteorici intensi, con frequenza anche inferiore a una volta ogni 5 anni. Inoltre, la Carta include elementi del reticolo le cui evidenze morfologiche non siano più riconoscibili localmente (ad esempio, i corsi d'acqua obliterati o tombati) ma non comprende quelli che svolgono funzioni di bonifica idraulica.

Ne consegue che, nel redigere il presente Atlante, siano state operate delle integrazioni e delle scelte di organizzazione della rappresentazione differenti e specifiche per i compiti assegnati al Piano Generale di Bonifica.

Nell'inquadramento generale offerto dalla Tavola 0 dell'Atlante (in scala 1:500.000), i bacini idrografici sono rappresentati coerentemente con l'attuale perimetro del comprensorio della Capitanata. Al contrario, tutte le tavole di dettaglio (in scala 1:100.000), numerate da 1 a 17, danno evidenza delle aree di cui è prevista, rispettivamente, la cessione al, o l'acquisizione dal, Consorzio di Bonifica montana del Gargano (secondo un accordo approvato con deliberazione della Presidenza del Consorzio per la Bonifica della Capitanata n. 975 del 10 febbraio 2015, ratificata dalla Deputazione Amministrativa con deliberazione n. 1273 del 2 marzo 2015, in attesa di perfezionamento in sede regionale).

Atlante A – Sistemi idrografici nel comprensorio della Capitanata

La rete idraulica di superficie costituisce la componente fondamentale dell'Atlante, e i suoi elementi risultano classificati in base ai caratteri di maggiore rilievo dal punto di vista della bonifica integrale, nonché coerenti con il patrimonio conoscitivo stratificatosi nel tempo su impulso delle norme pertinenti via via entrate in vigore.

Nell'Atlante, si distinguono pertanto:

- 1. Canali di Bonifica:** elementi della rete idraulica la cui intestazione catastale è riconducibile in linea di massima al Demanio Pubblico dello Stato o della Regione, generalmente nel "Ramo Bonifica";
- 2. Tratta obliterata:** parti di canali di bonifica che hanno perso in parte o del tutto l'originaria funzionalità idraulica;
- 3. Reticolo idrografico:** elementi della rete idrografica iscritti nei vari elenchi delle acque pubbliche delle Provincia di Foggia, in maggior parte riportati nel r.d. n. 6941 del 20/12/1914 ai sensi del r.d. 1572 del 8/10/1931; impluvi iscritti alla Partita speciale IV del Catasto "Acque esenti da estimo" e corsi d'acqua realizzati e/o sistemati da soggetti differenti dal Consorzio;
- 4. Tratte Sistemate:** corrispondono a quelle tratte nella rete idrografica tipizzate come "Reticolo idrografico" e che sono state oggetto di interventi di sistemazione idraulica, in termini di realizzazione di una sezione idraulica e di una pendenza di norma;

Occorre sottolineare che, in ragione della disomogeneità dei fondamenti normativi e dei criteri di classificazione da cui le suddette categorie traggono origine, nonché della diversificazione delle rispettive fonti informative, numerosi

sono gli elementi del reticolo che potrebbero ricadere in più categorie. Ai fini della rappresentazione del reticolo in questo Atlante, si è pertanto optato per una semplificazione, perseguita classificando in modo univoco ciascun elemento.

Resta inteso che, ai fini di supportare ogni altra attività di gestione e pianificazione, il sistema informativo territoriale consortile mantiene la categorizzazione del reticolo idrografico al massimo grado di articolazione degli attributi, consentendo ogni possibile interrogazione selettiva. Inoltre, è ragionevole supporre che nell'arco di vita del processo di formazione e attuazione del Piano Generale di Bonifica della Capitanata, si vada definendo un nuovo modello di classificazione che risulti pienamente coerente con gli orientamenti dell'ordinamento vigente in materia di gestione delle risorse idriche, nel quale si dispone, fra l'altro, che *"Tutte le acque superficiali e sotterranee, ancorché non estratte dal sottosuolo, appartengono al demanio dello Stato"* (d.lgs. n. 152/2006, art. 144, comma 1).

Le immissioni nel reticolo idrografico costituiscono i punti in cui vengono restituite in alveo le acque meteoriche da parte di soggetti pubblici e privati autorizzati ai sensi del r.r. 17/2013. Accanto a queste sono rappresentate anche le restituzioni degli scarichi dei depuratori di competenza di AQP.

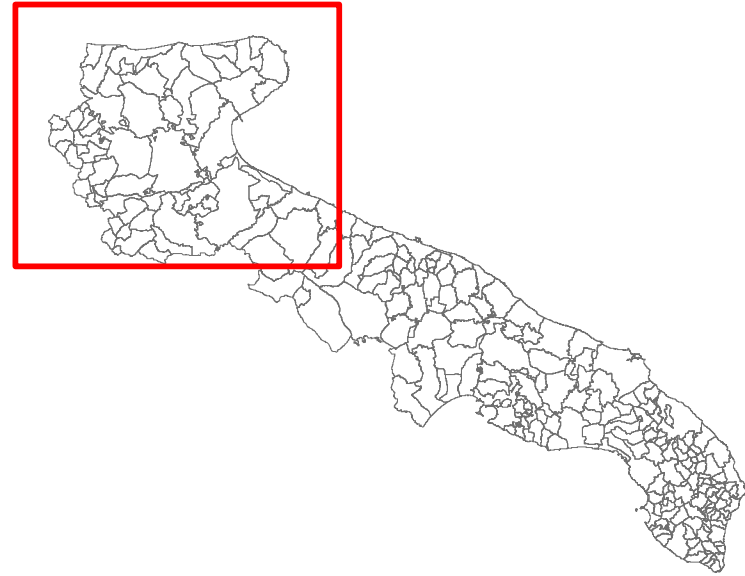





Tavola A.0 Sistemi Idrografici nel Comprensorio di Capitanata

Legenda

 Reticolo Idrografico

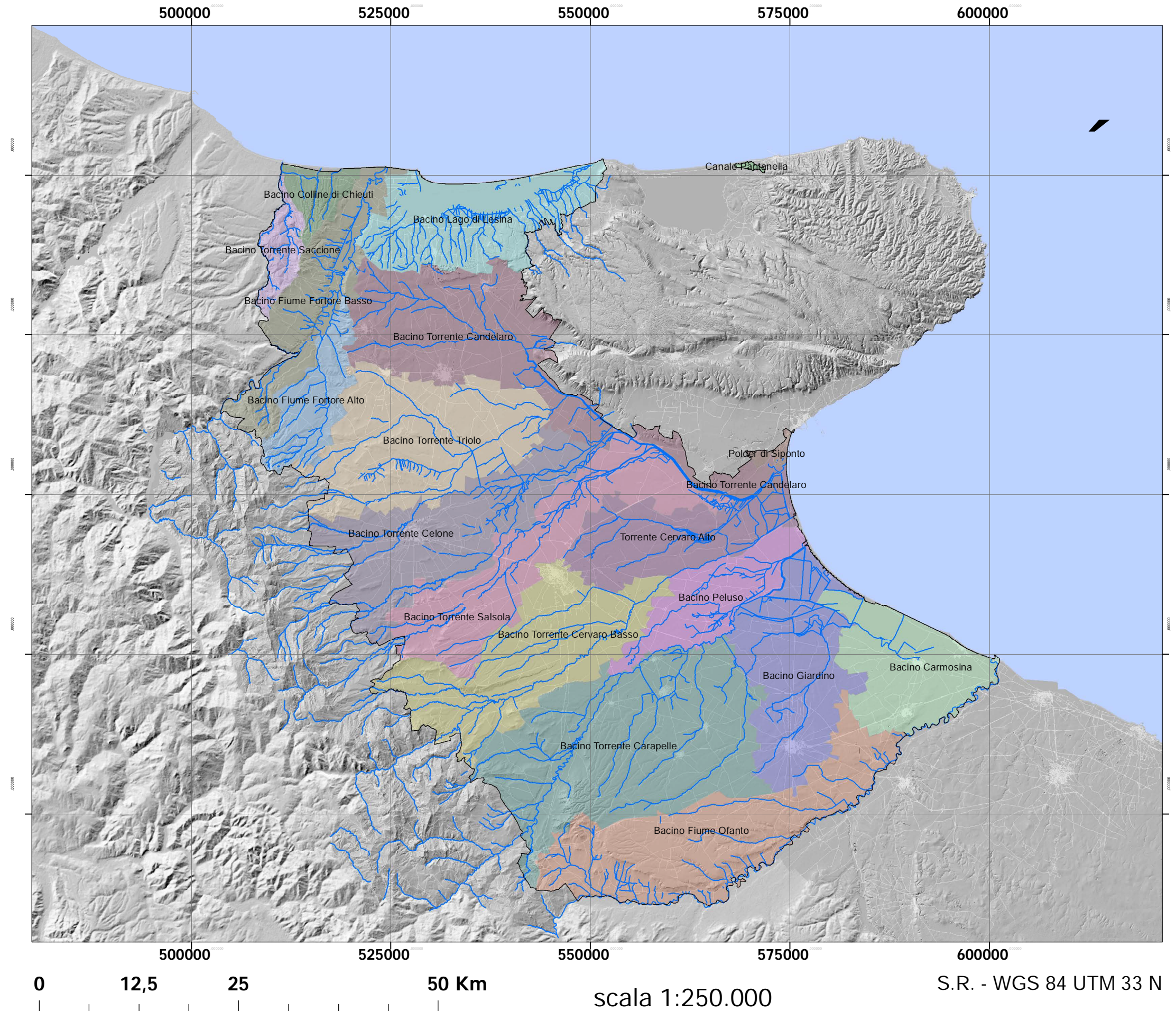
 Perimetro Comprensorio della Capitanata

 Strade Principali

Mappa di Base
Modello digitale del terreno (hillshade)

Bacini:

 Bacino Carmosina	 Bacino Torrente Carapelle
 Bacino Colline di Chieuti	 Bacino Torrente Celone
 Bacino Fiume Fortore Alto	 Bacino Torrente Cervaro Basso
 Bacino Fiume Fortore Basso	 Bacino Torrente Saccione
 Bacino Fiume Ofanto	 Bacino Torrente Salsola
 Bacino Giardino	 Bacino Torrente Triolo
 Bacino Lago di Lesina	 Canale Pantanella
 Bacino Peluso	 Polder di Siponto
 Bacino Torrente Candelaro	 Torrente Cervaro Alto



Piano Generale di Bonifica

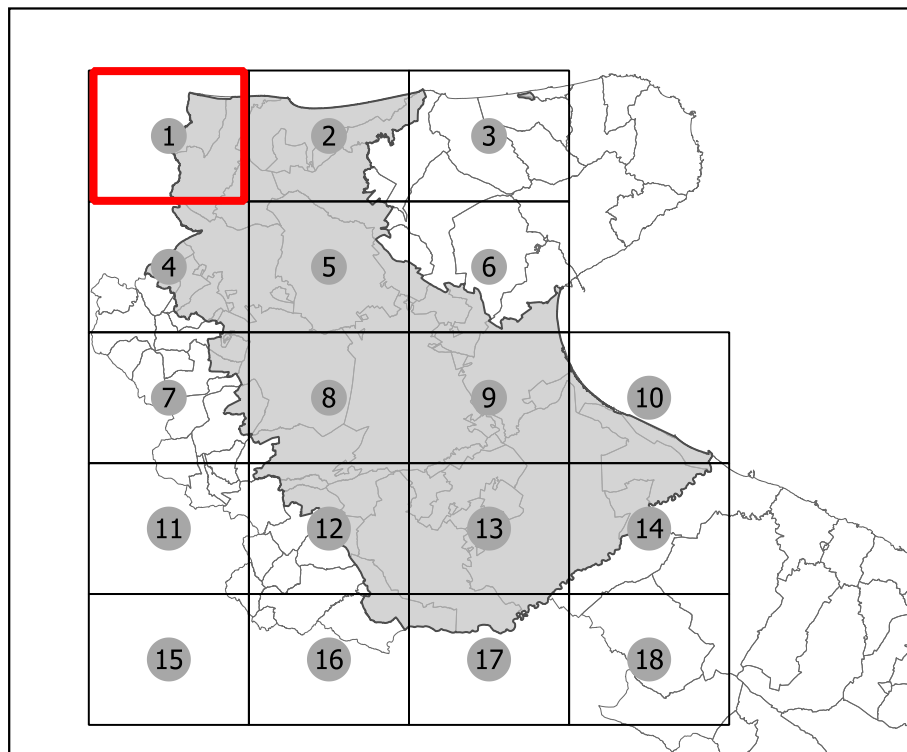
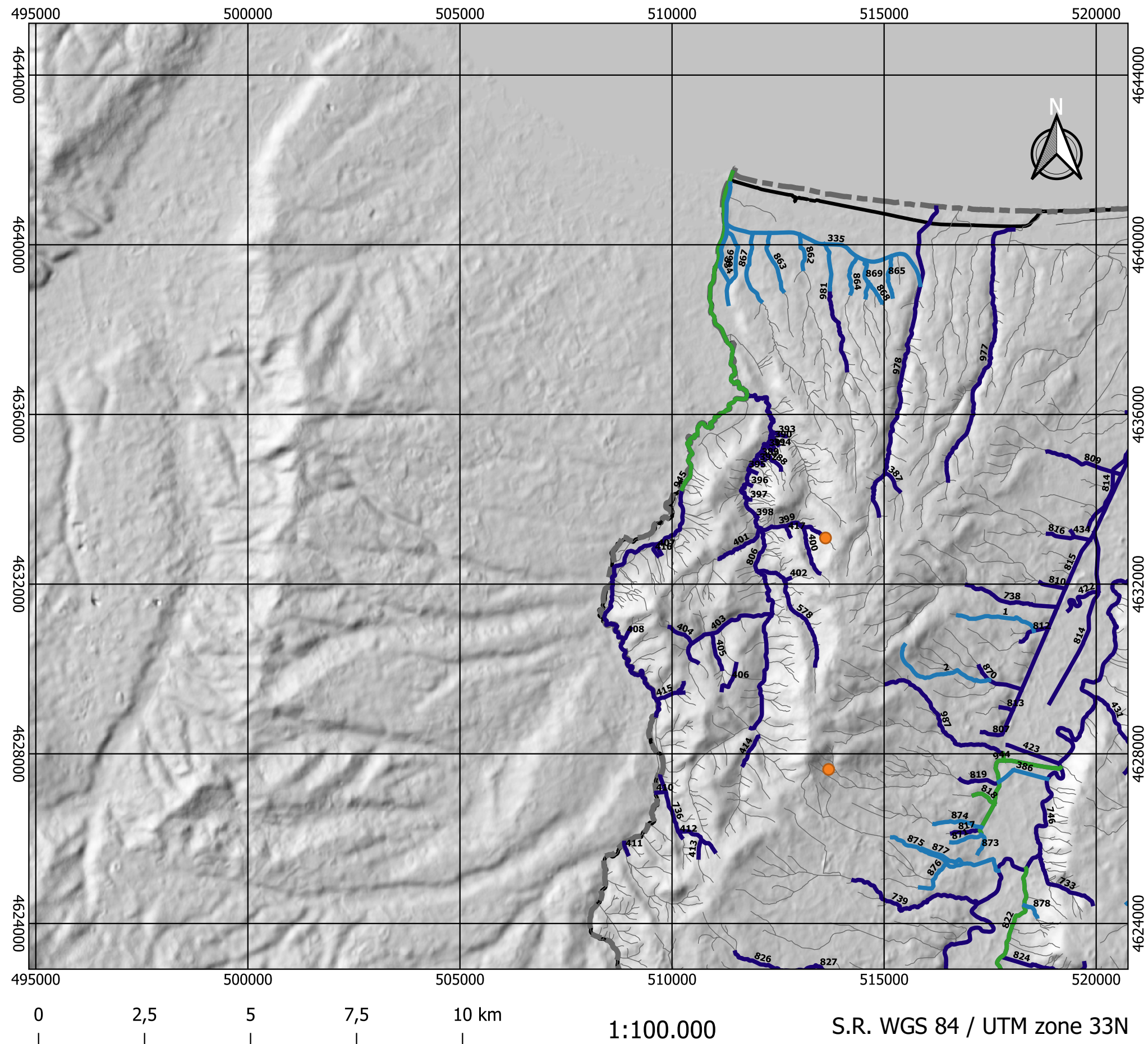
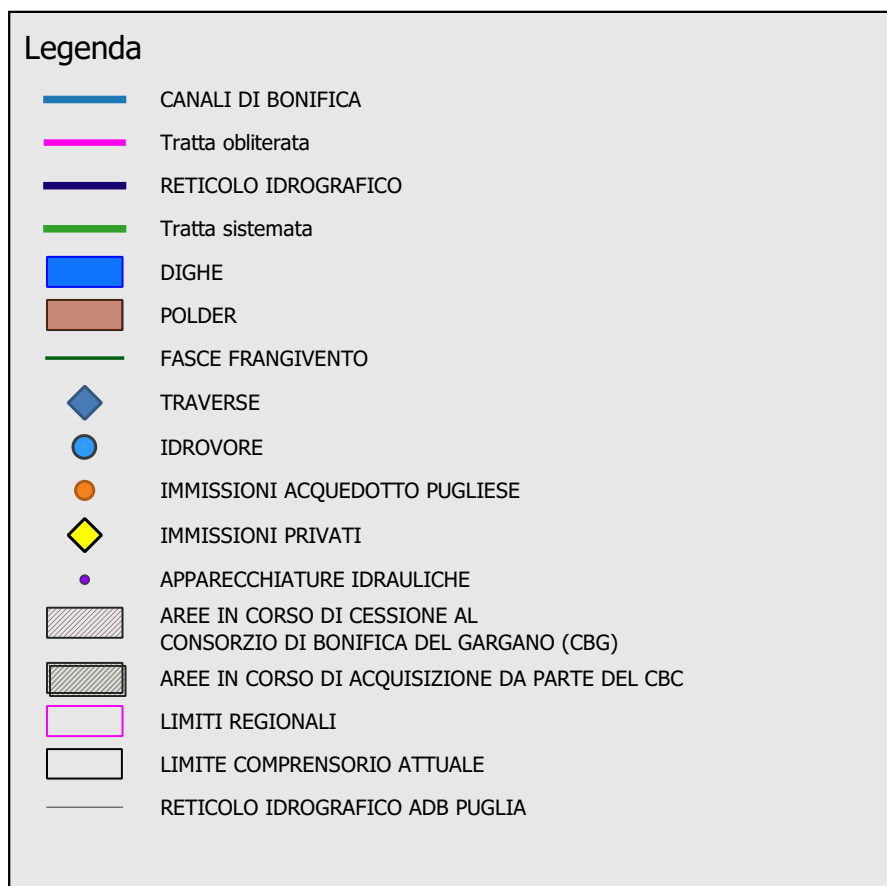


TAVOLA A. 1	Sistemi Idrografici nel Comprensorio di Capitanata
------------------------	---



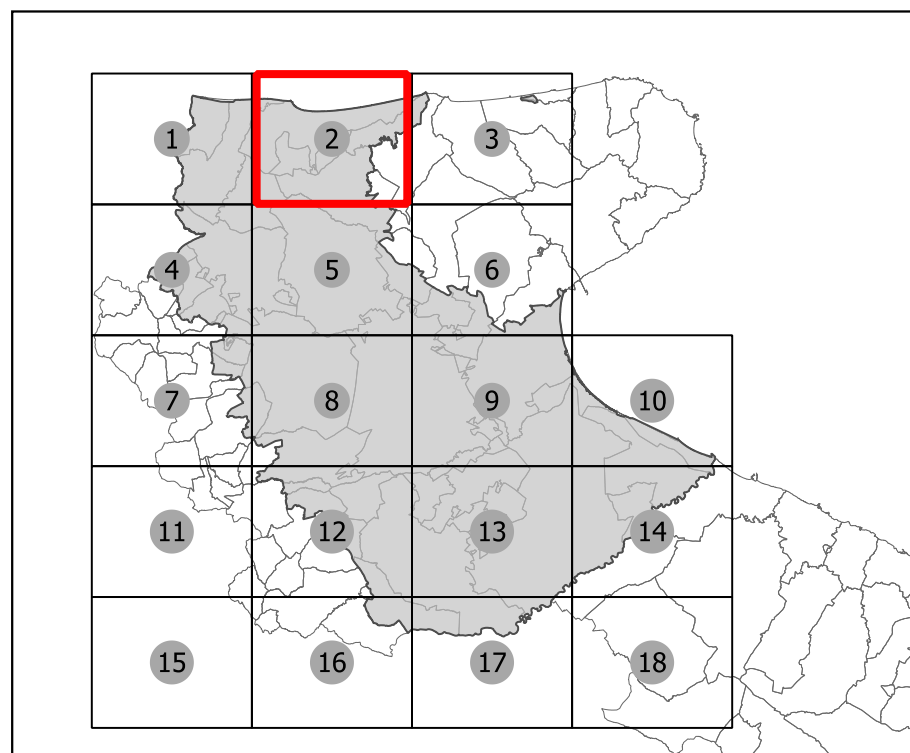


CONSORZIO
PER LA BONIFICA
DELLA CAPITANATA

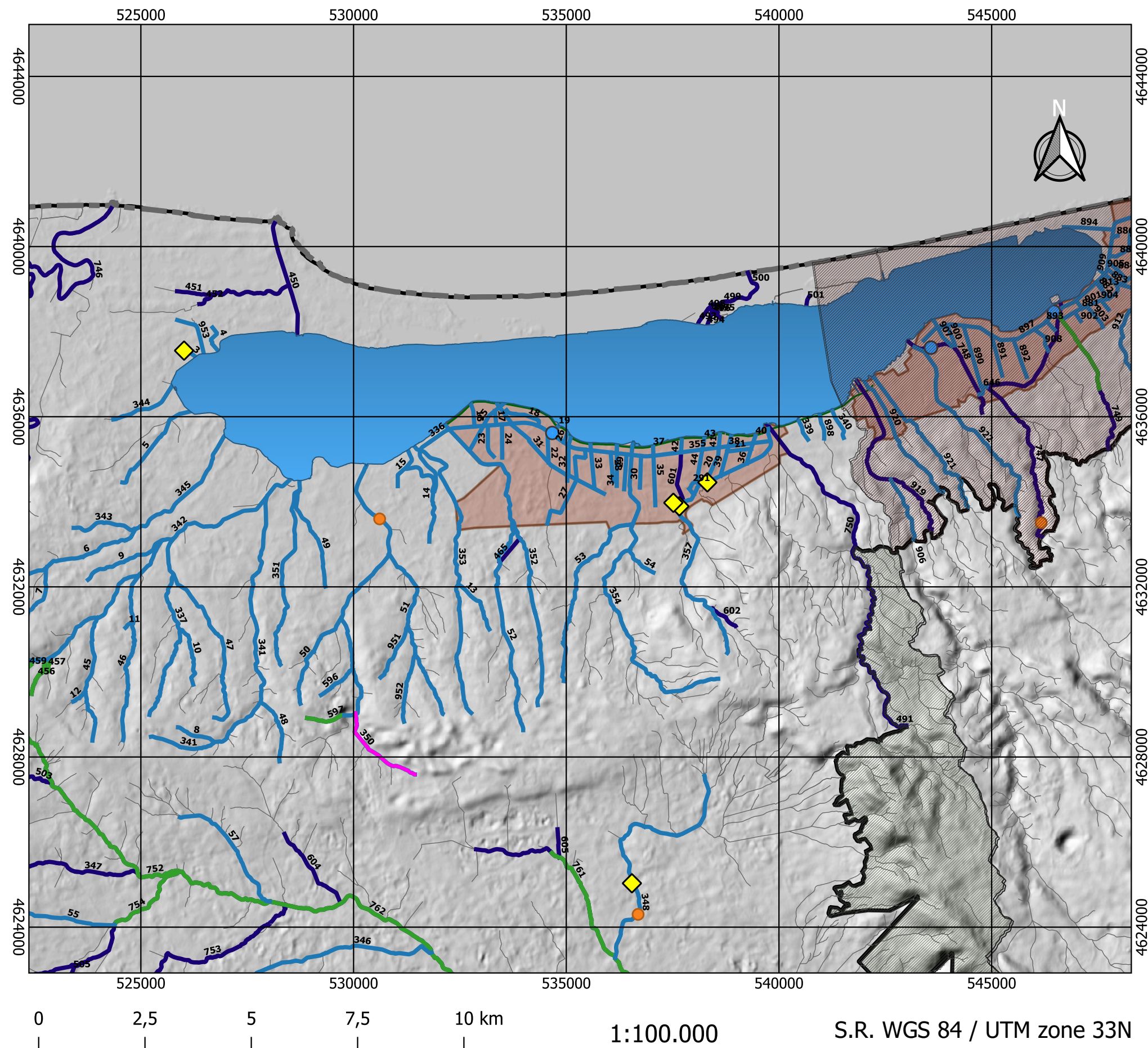
Piano Generale di Bonifica

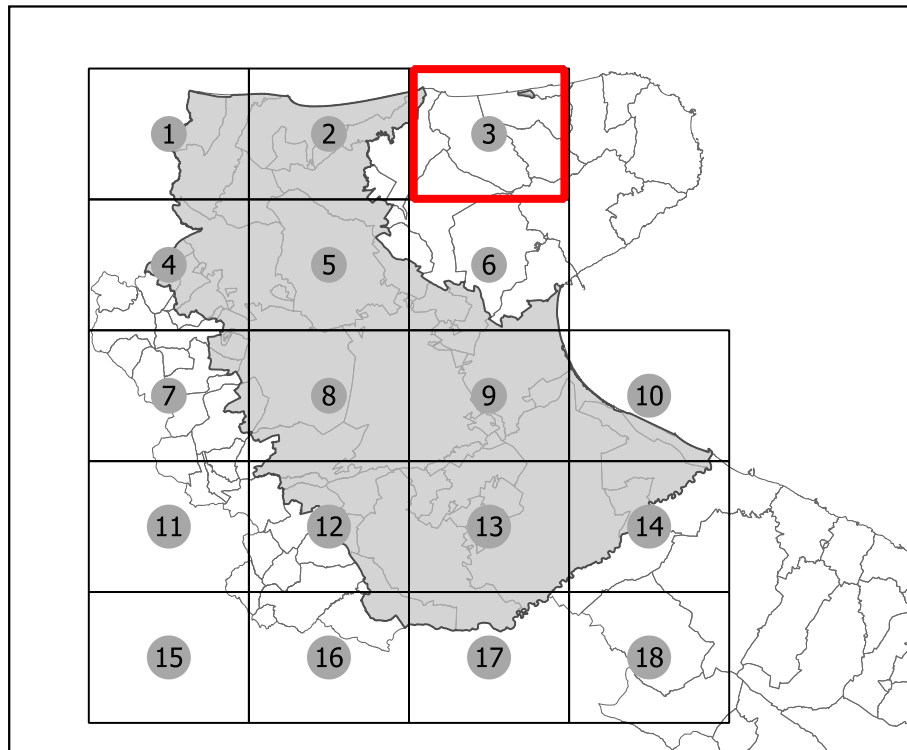


REGIONE
PUGLIA

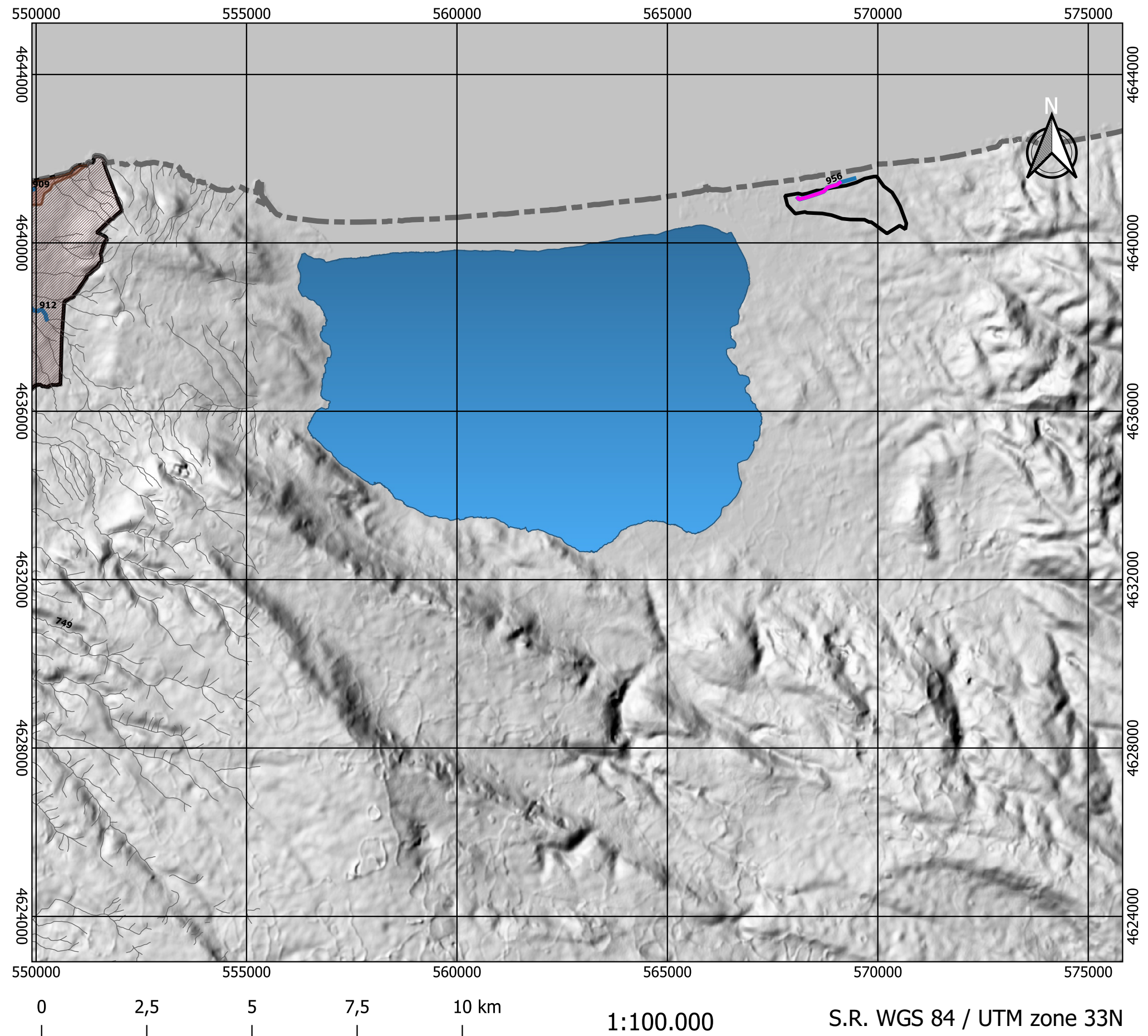
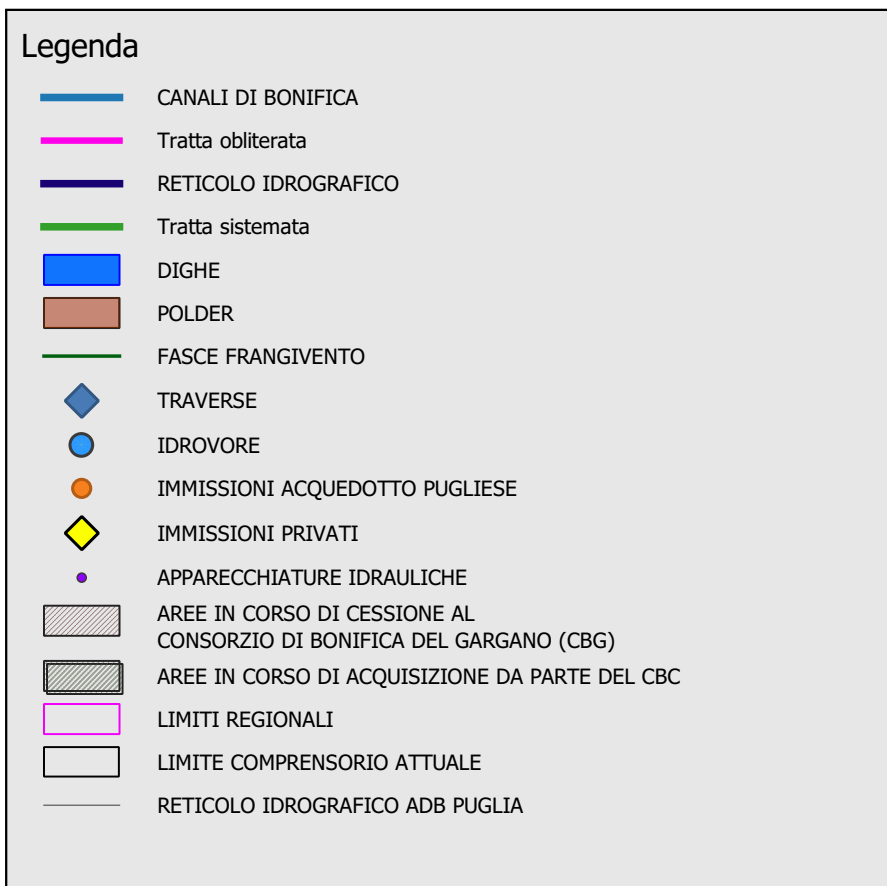


**TAVOLA
A. 2** Sistemi Idrografici nel
Comprensorio di Capitanata





**TAVOLA
A. 3** **Sistemi Idrografici nel
Comprensorio di Capitanata**



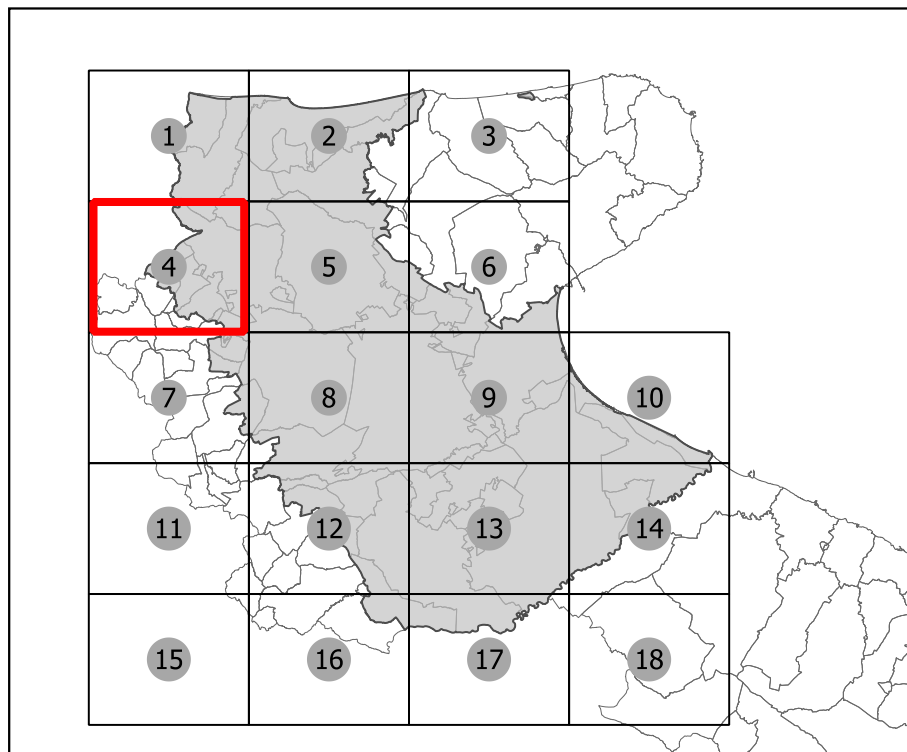


CONSORZIO
PER LA BONIFICA
DELLA CAPITANATA

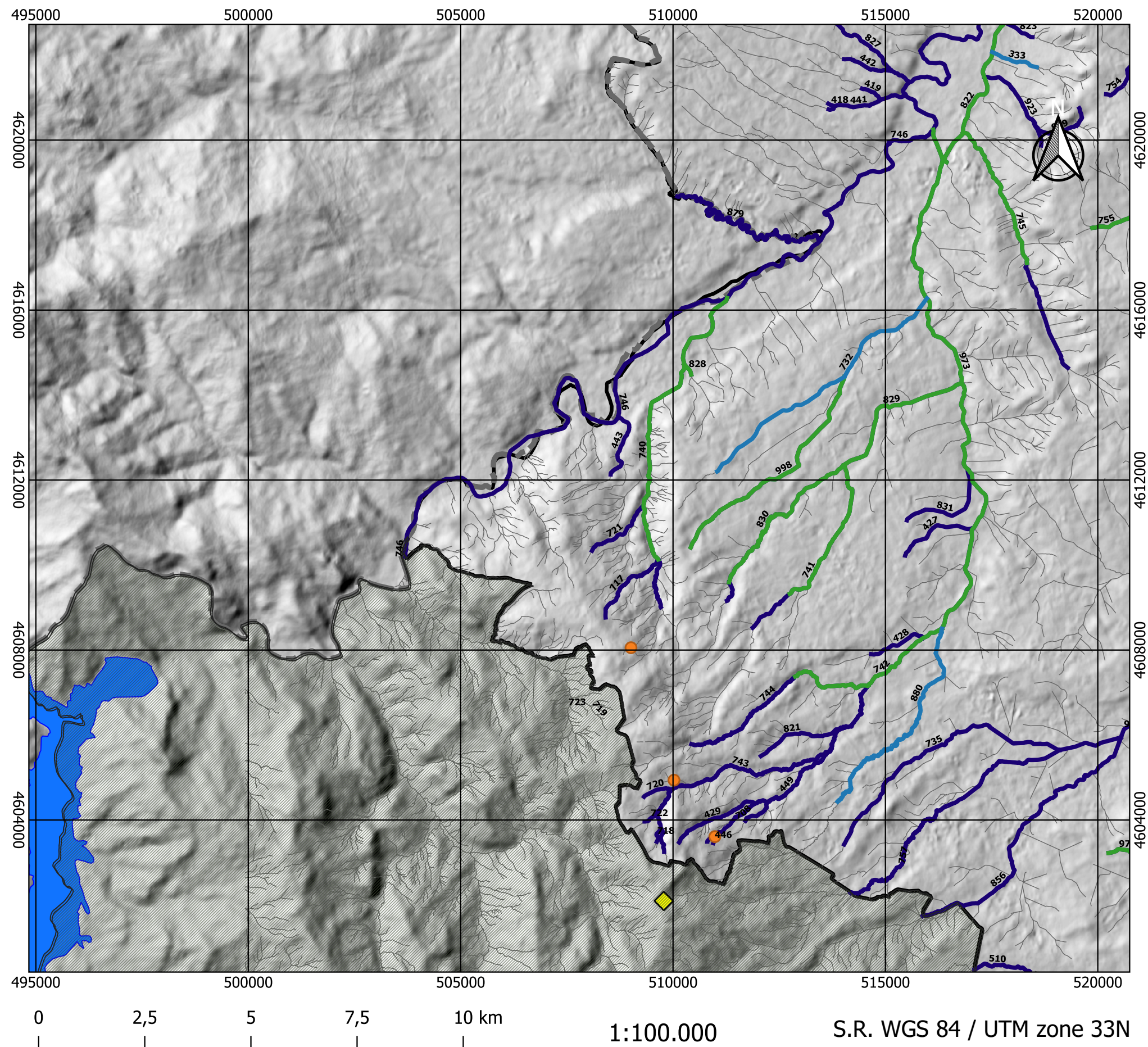
Piano Generale di Bonifica



REGIONE
PUGLIA



**TAVOLA
A. 4** Sistemi Idrografici nel
Comprensorio di Capitanata



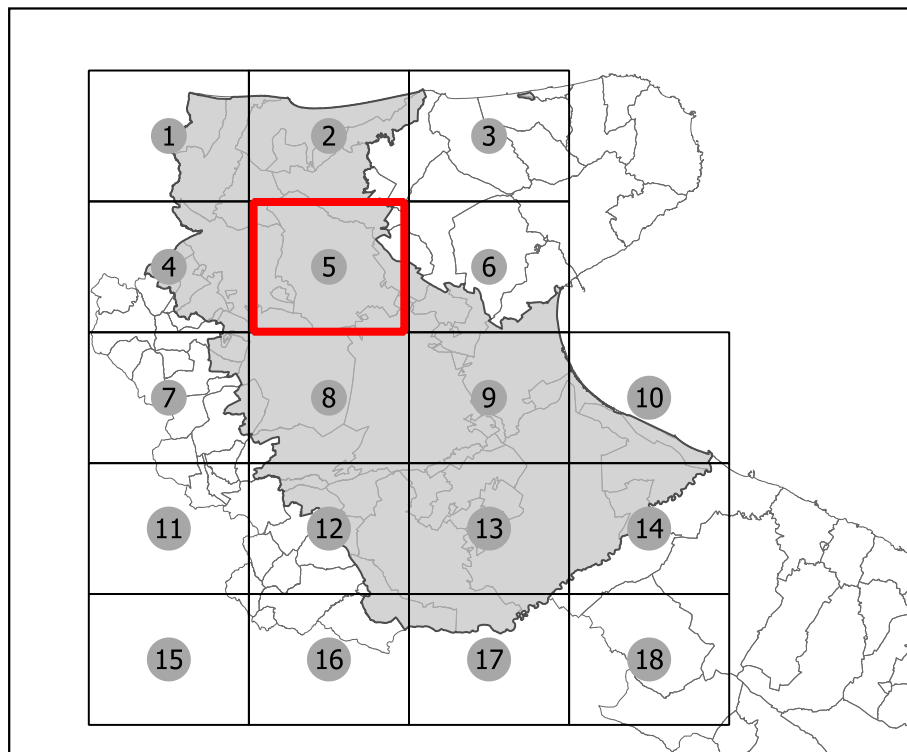


CONSORZIO
PER LA BONIFICA
DELLA CAPITANATA

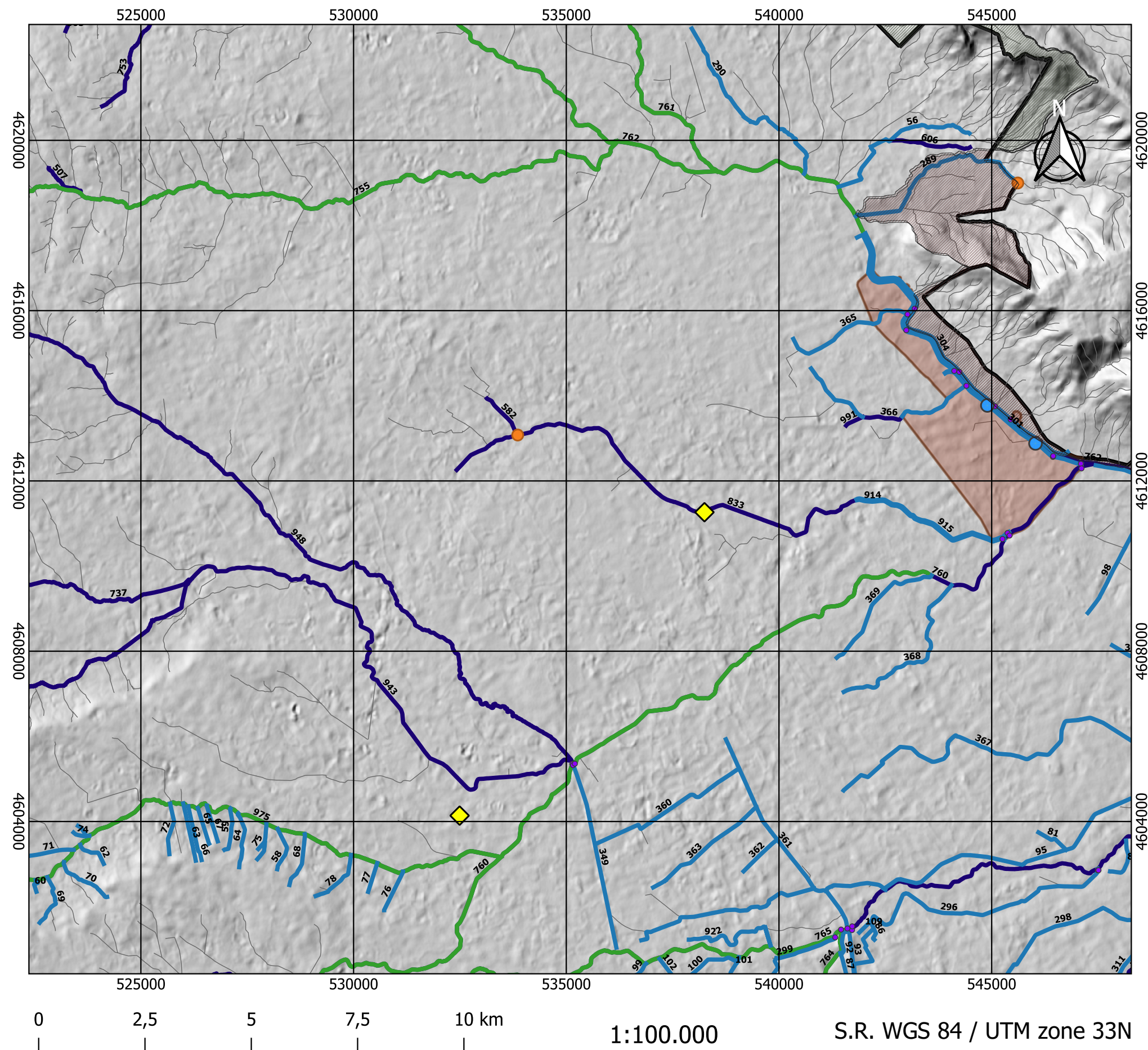
Piano Generale di Bonifica



REGIONE
PUGLIA



**TAVOLA
A. 5** **Sistemi Idrografici nel
Comprensorio di Capitanata**



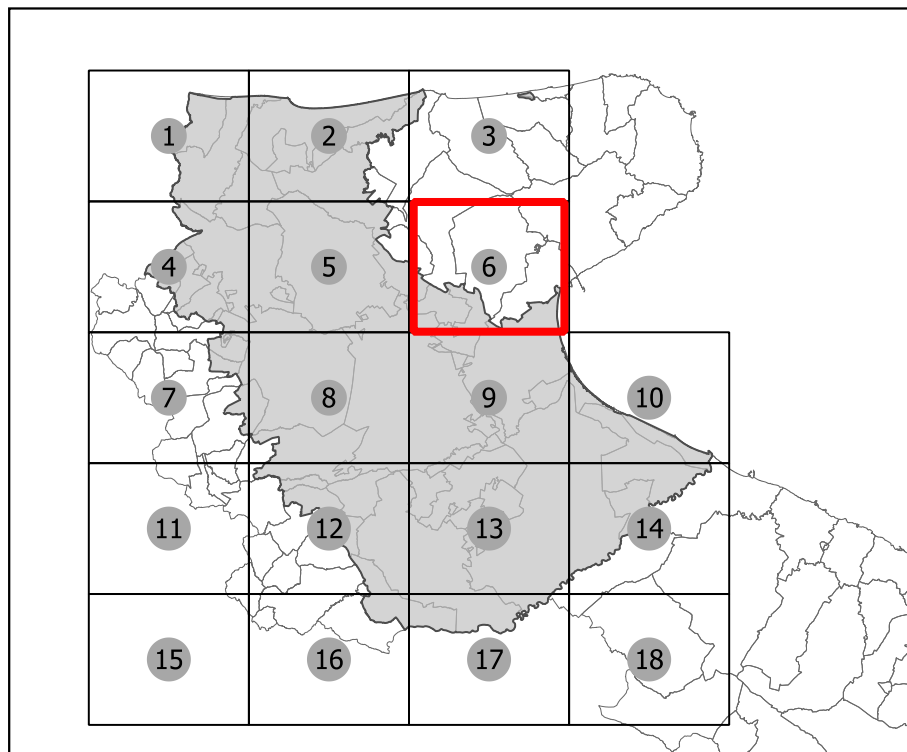


CONSORZIO
PER LA BONIFICA
DELLA CAPITANATA

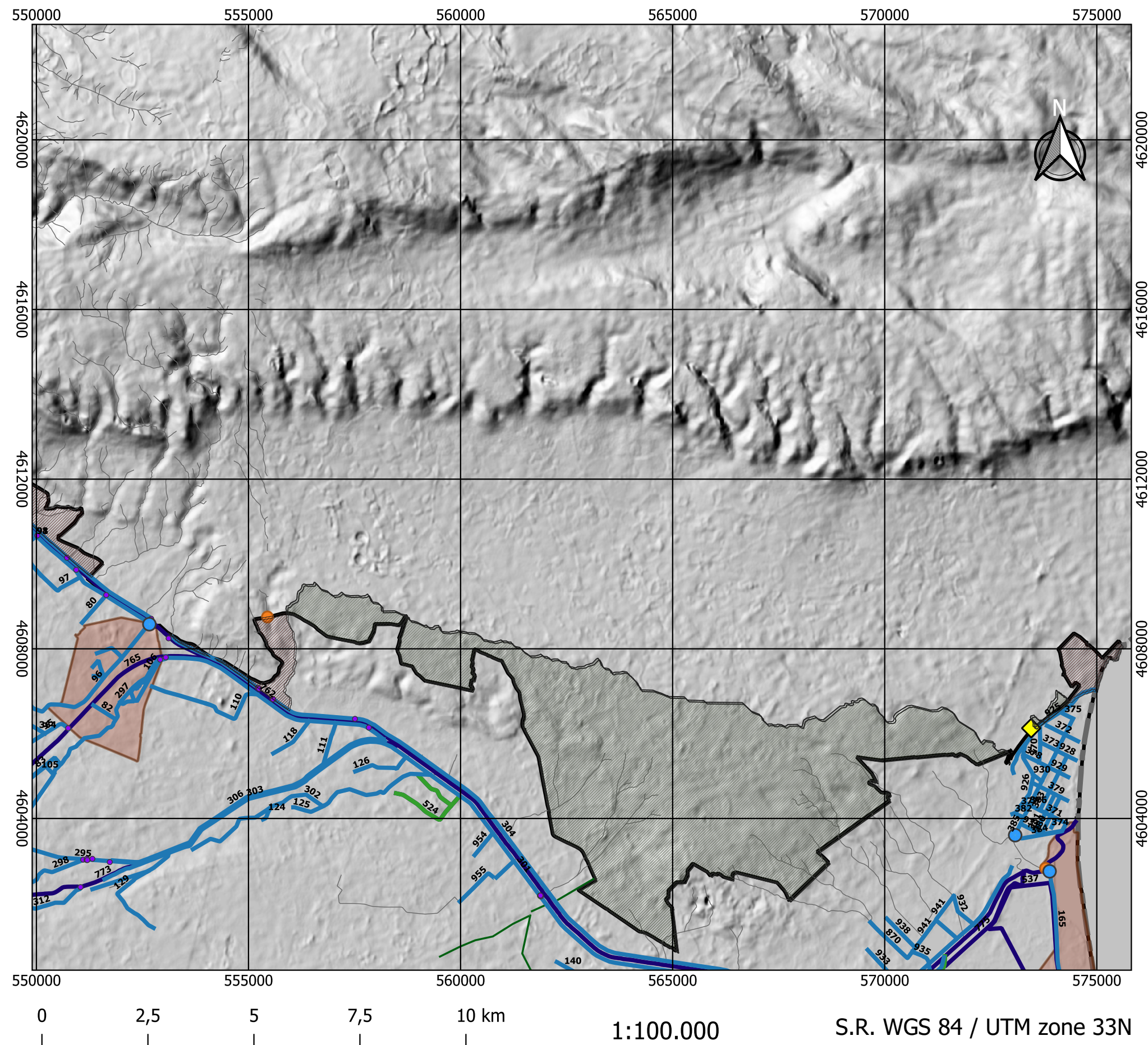
Piano Generale di Bonifica



REGIONE
PUGLIA



**TAVOLA
A. 6** **Sistemi Idrografici nel
Comprensorio di Capitanata**



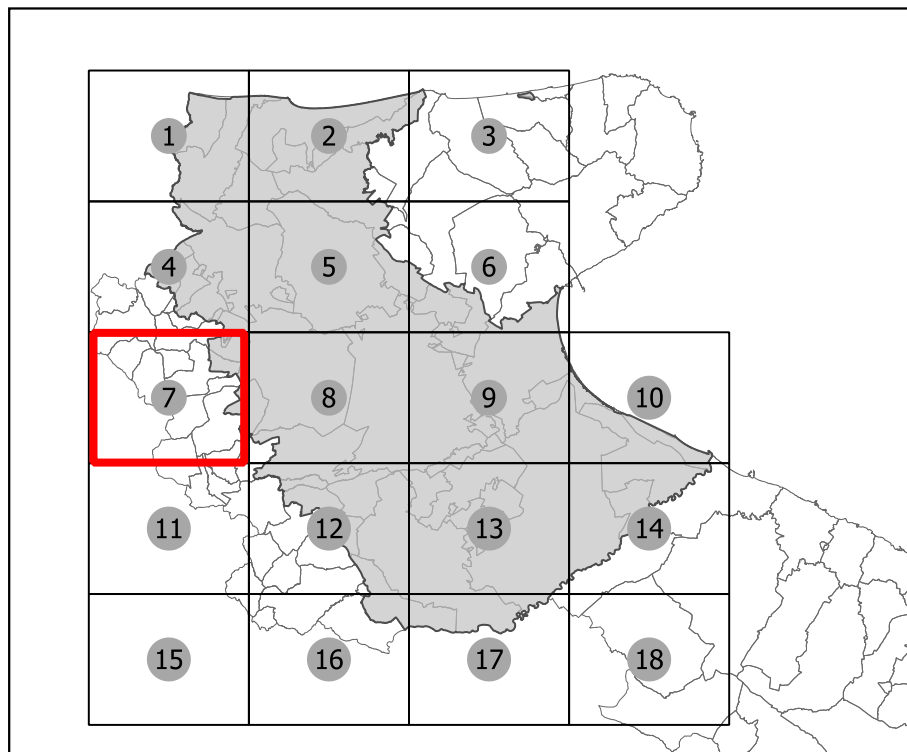


CONSORZIO
PER LA BONIFICA
DELLA CAPITANATA

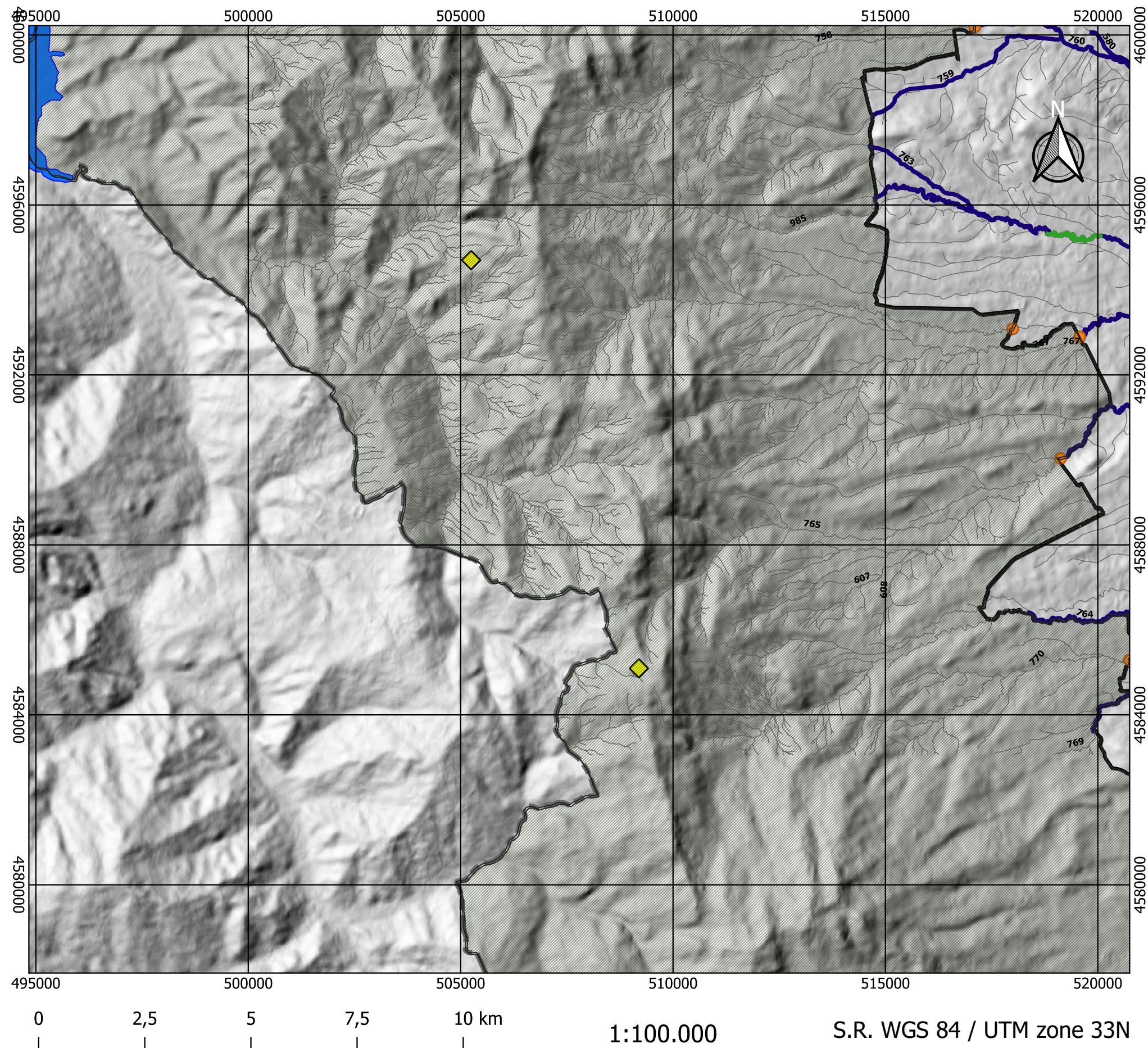
Piano Generale di Bonifica



REGIONE
PUGLIA



**TAVOLA
A. 7** Sistemi Idrografici nel
Comprensorio di Capitanata



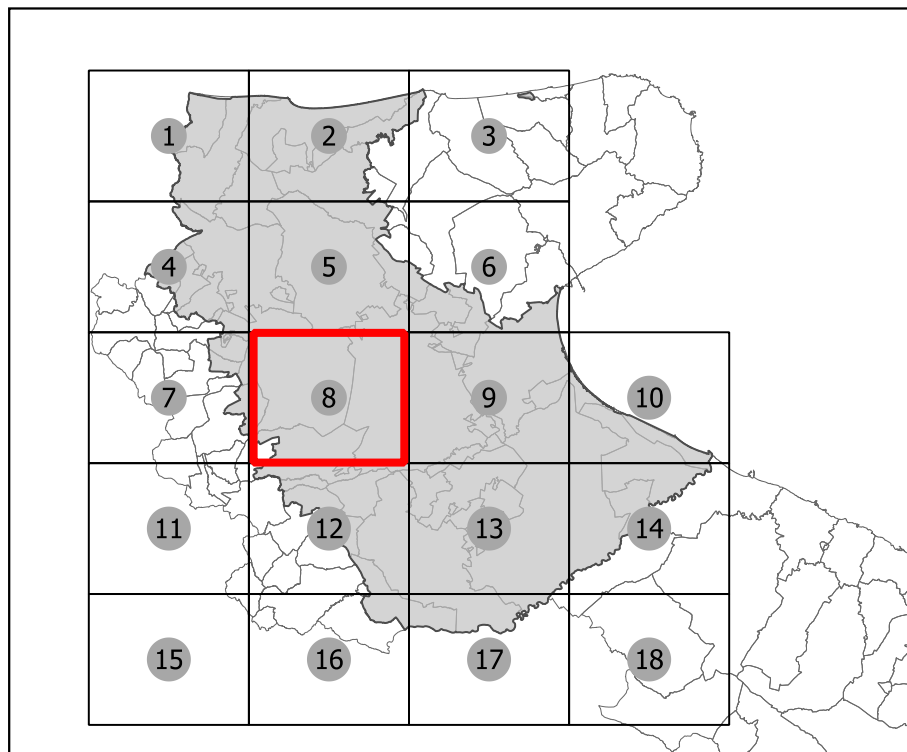


CONSORZIO
PER LA BONIFICA
DELLA CAPITANATA

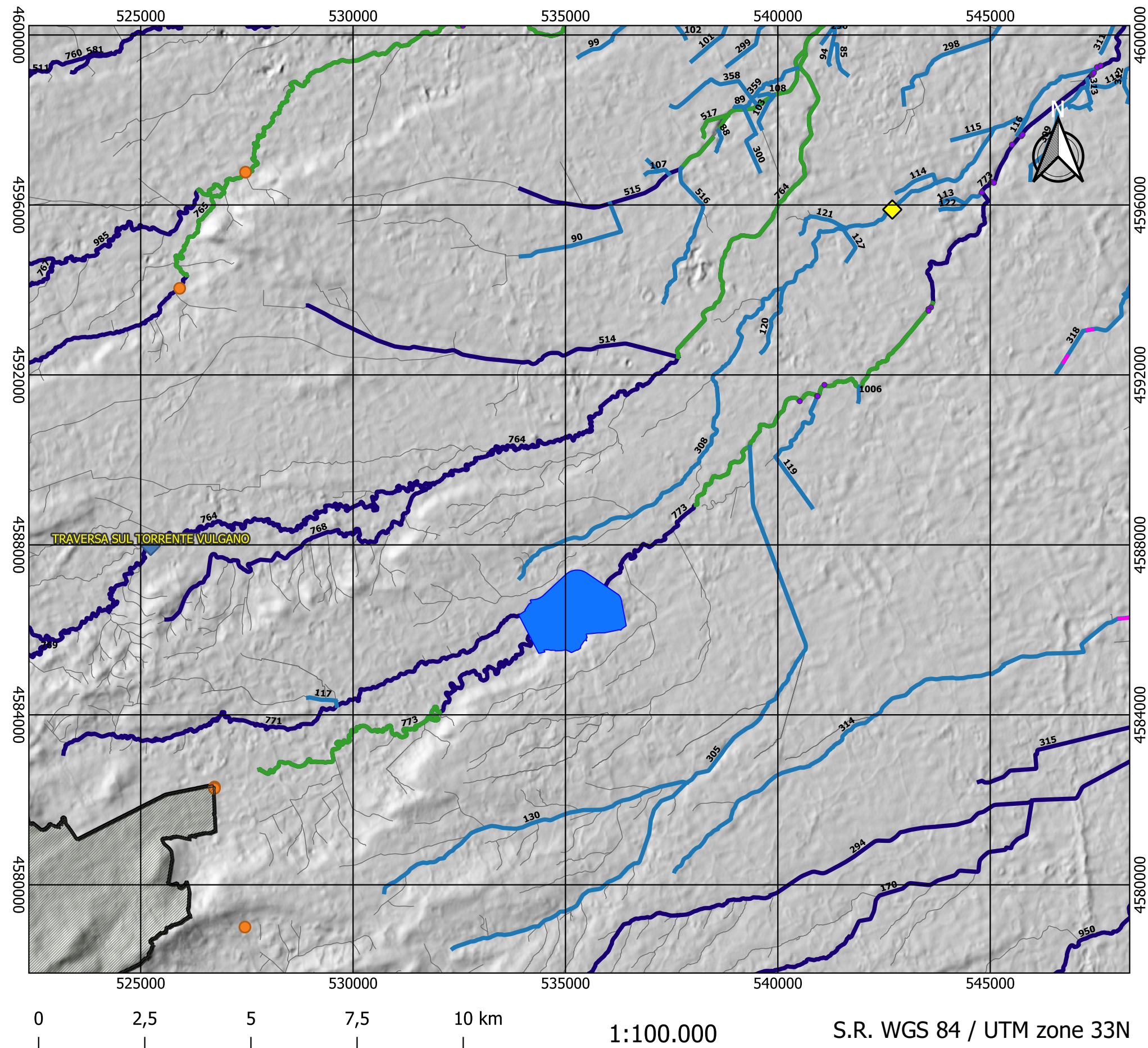
Piano Generale di Bonifica



REGIONE
PUGLIA



**TAVOLA
A. 8** Sistemi Idrografici nel
Comprensorio di Capitanata



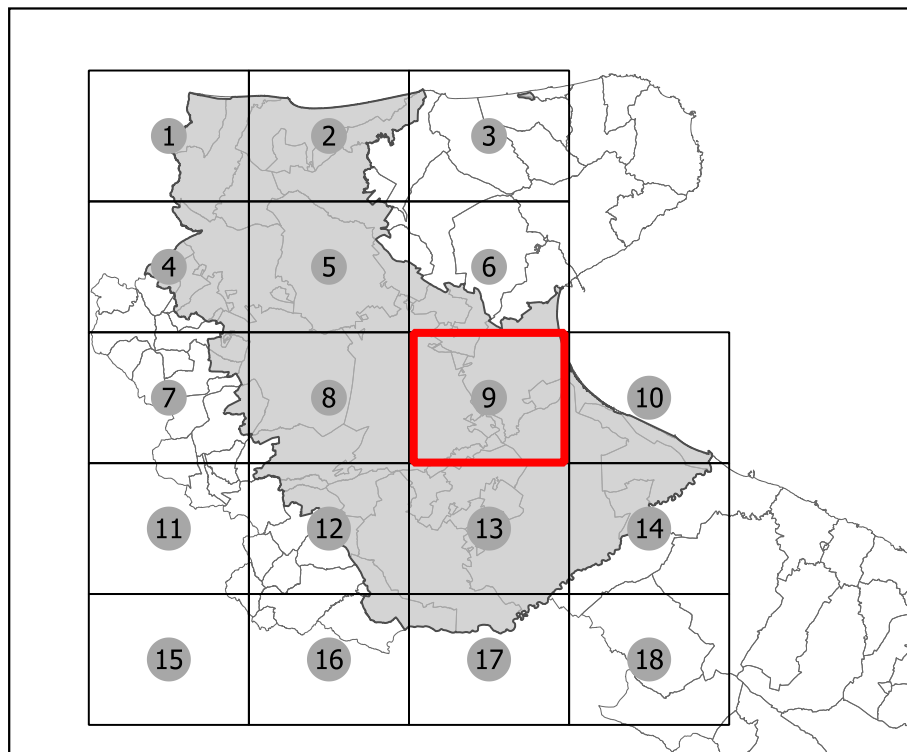


CONSORZIO
PER LA BONIFICA
DELLA CAPITANATA

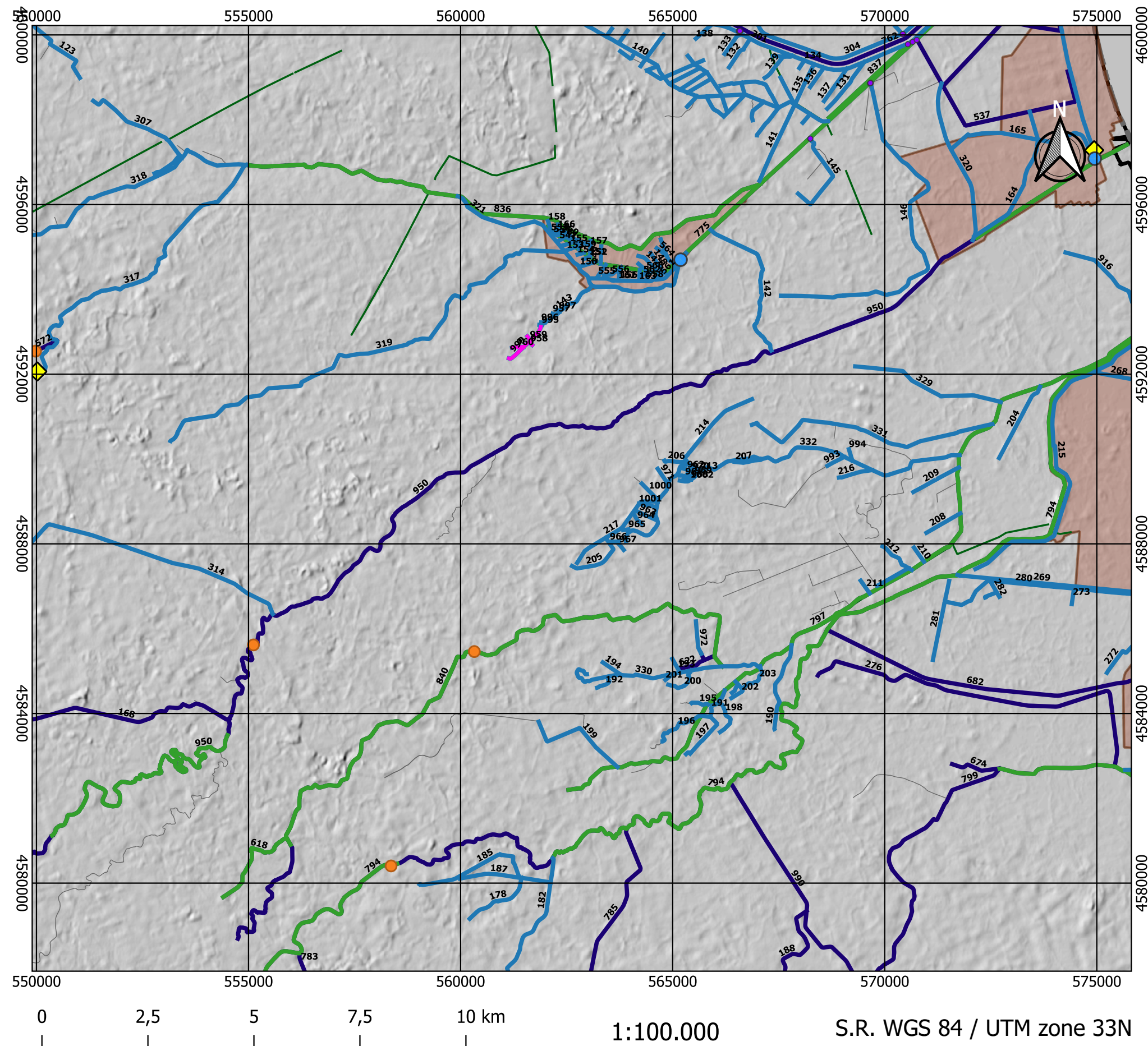
Piano Generale di Bonifica

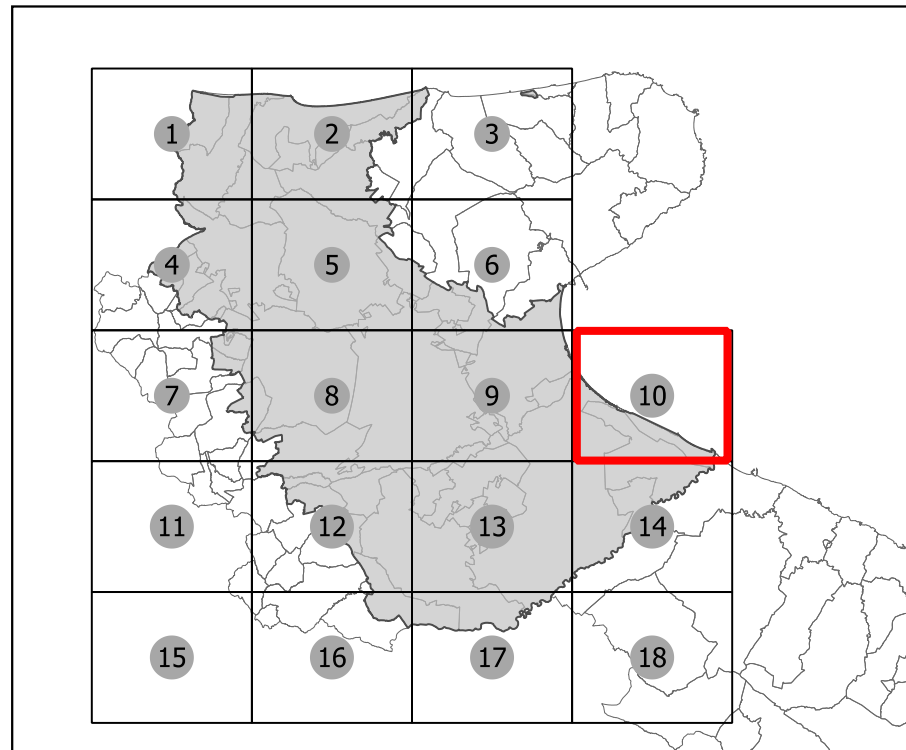


REGIONE
PUGLIA

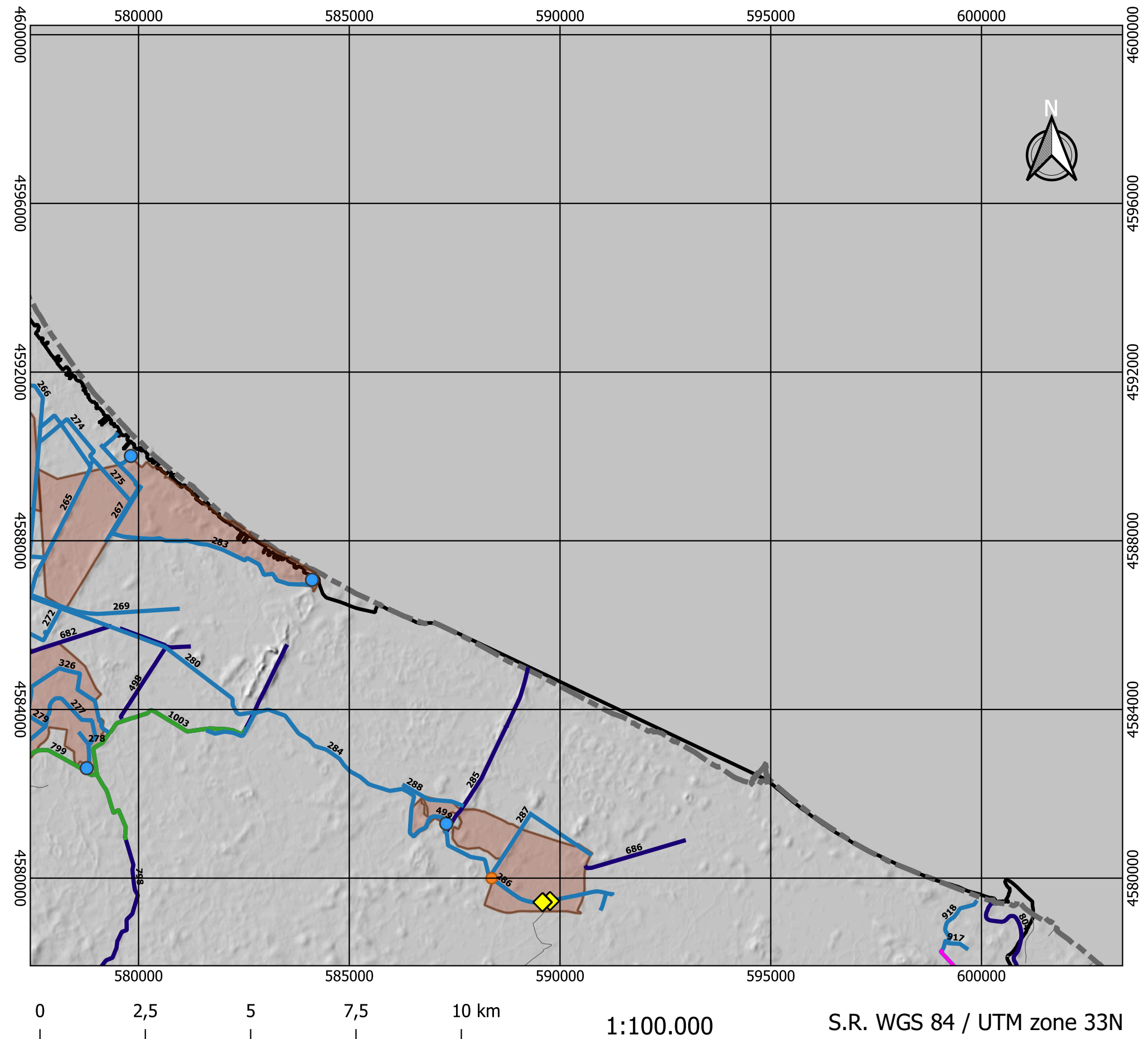


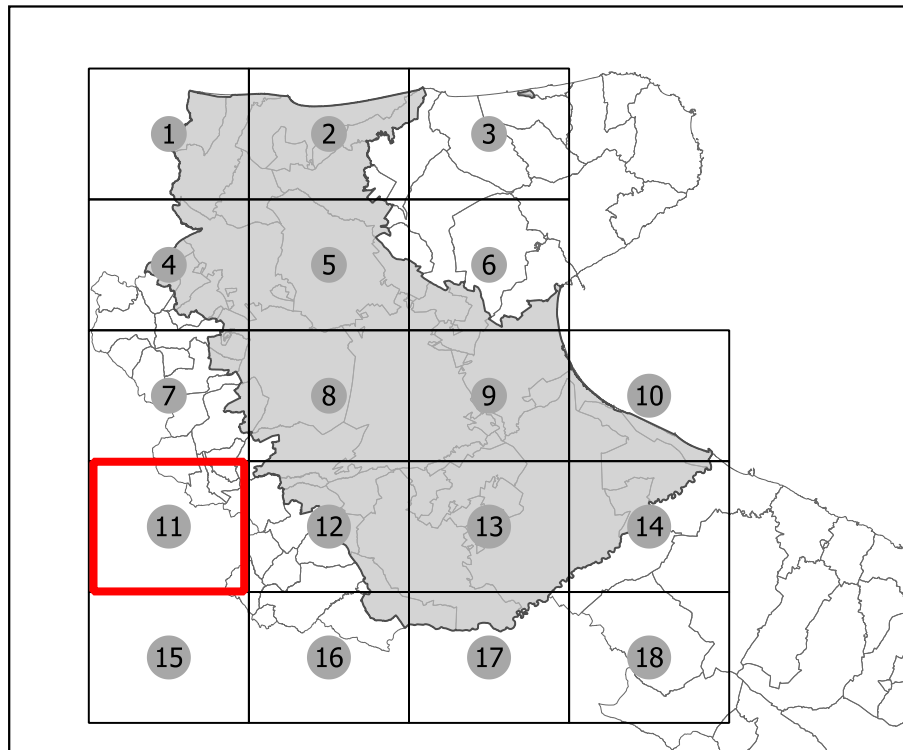
**TAVOLA
A. 9** **Sistemi Idrografici nel
Comprensorio di Capitanata**



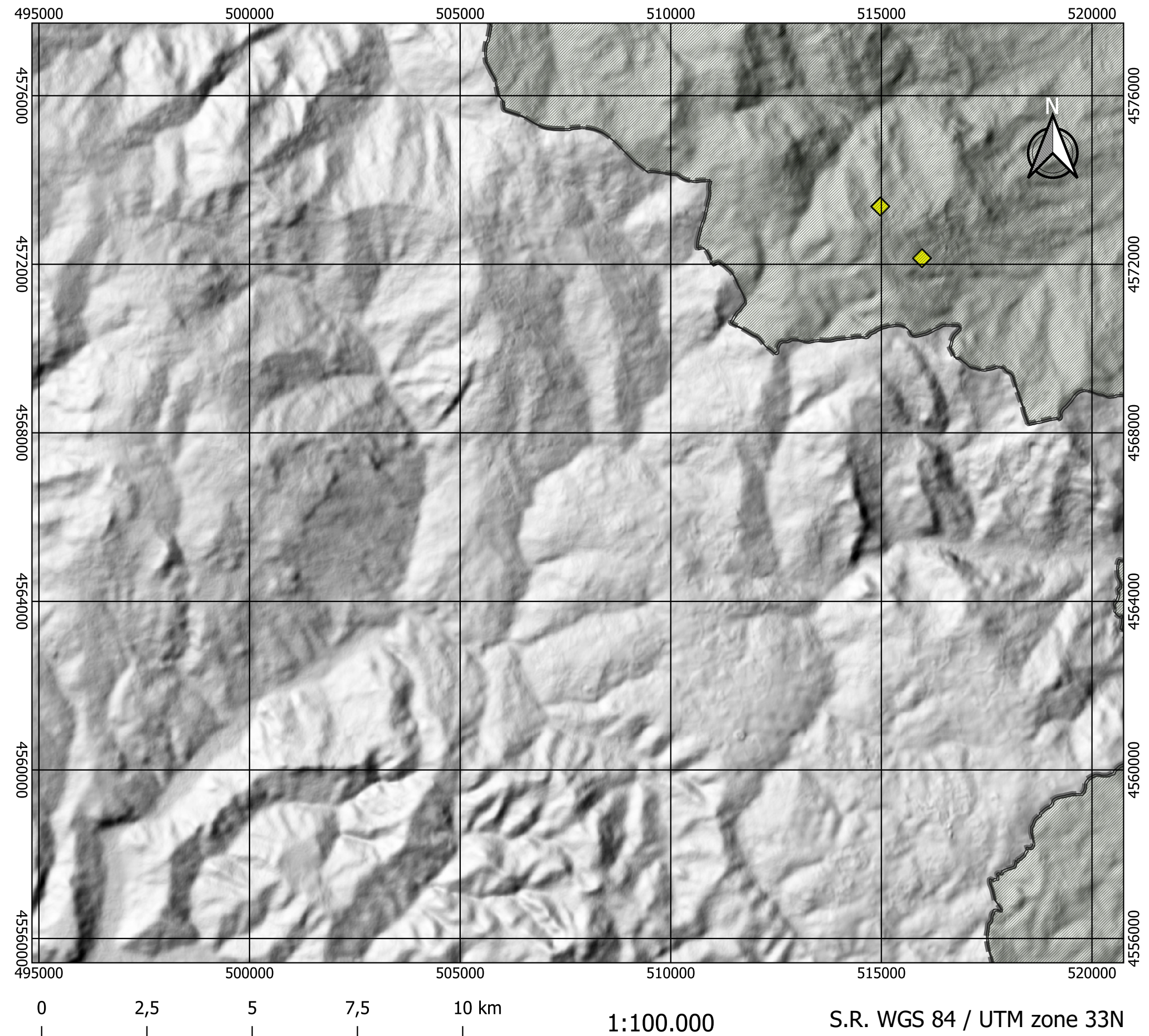
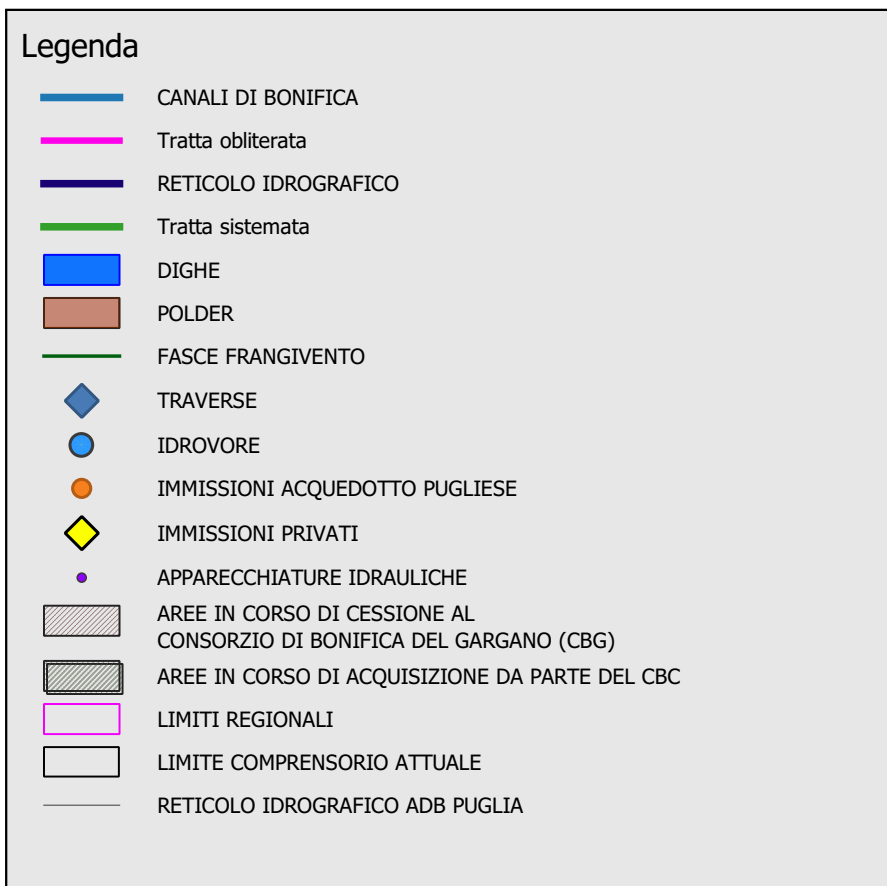


**TAVOLA
A. 10** **Sistemi Idrografici nel
Comprensorio di Capitanata**





**TAVOLA
A. 11** **Sistemi Idrografici nel
Comprensorio di Capitanata**



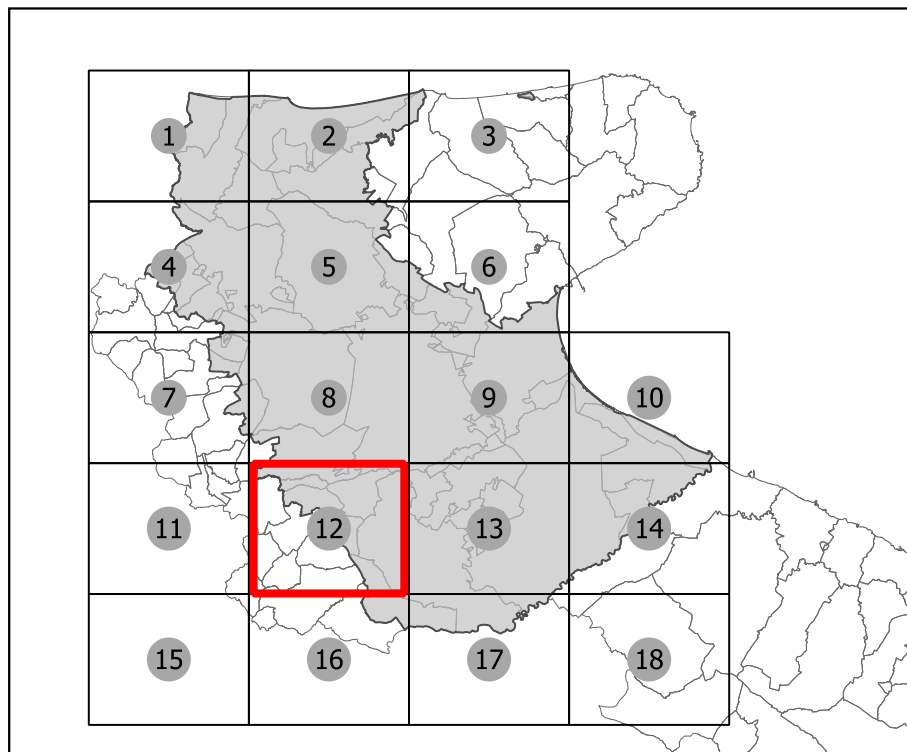


CONSORZIO
PER LA BONIFICA
DELLA CAPITANATA

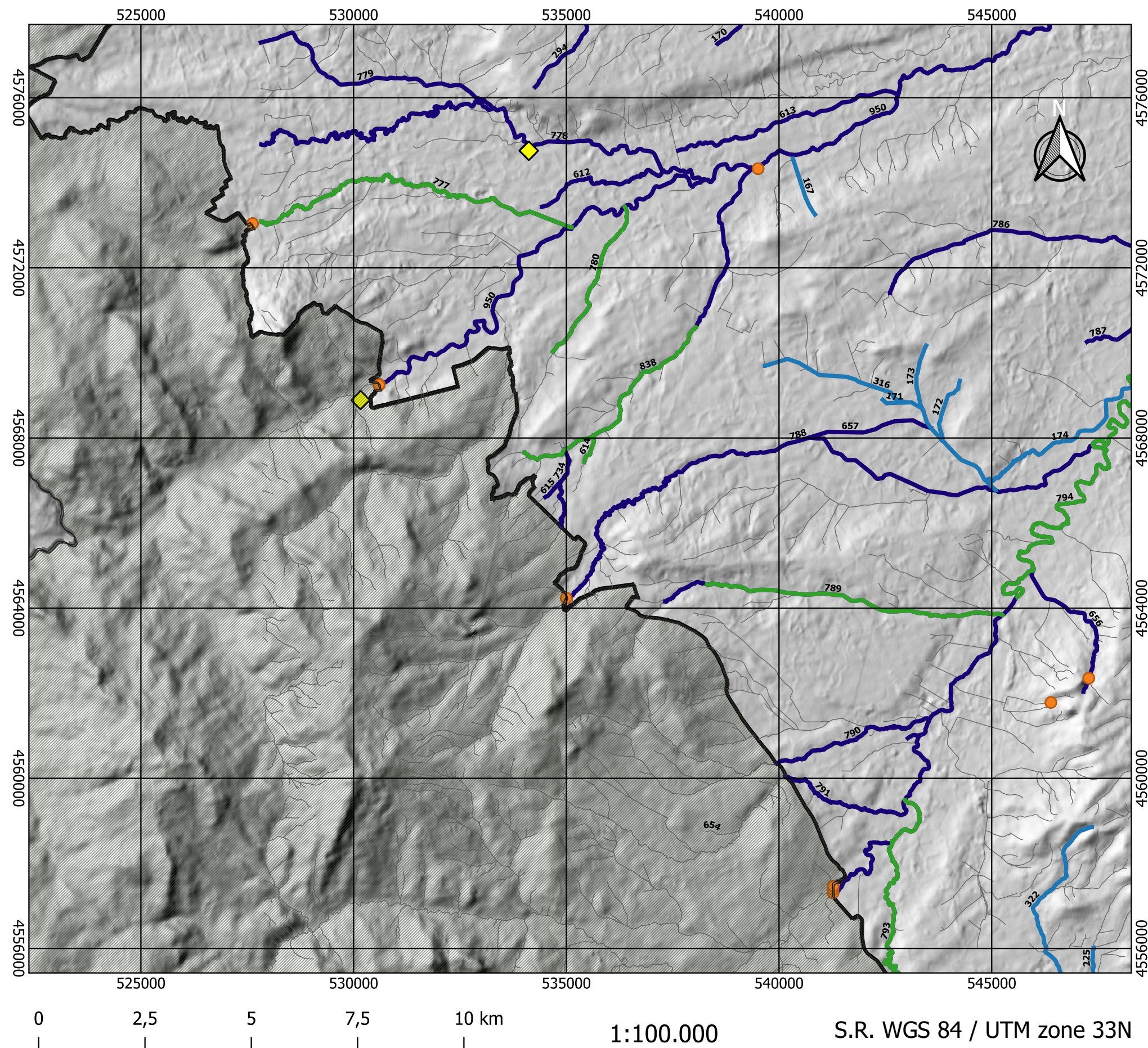
Piano Generale di Bonifica



REGIONE
PUGLIA



**TAVOLA
A. 12** **Sistemi Idrografici nel
Comprensorio di Capitanata**



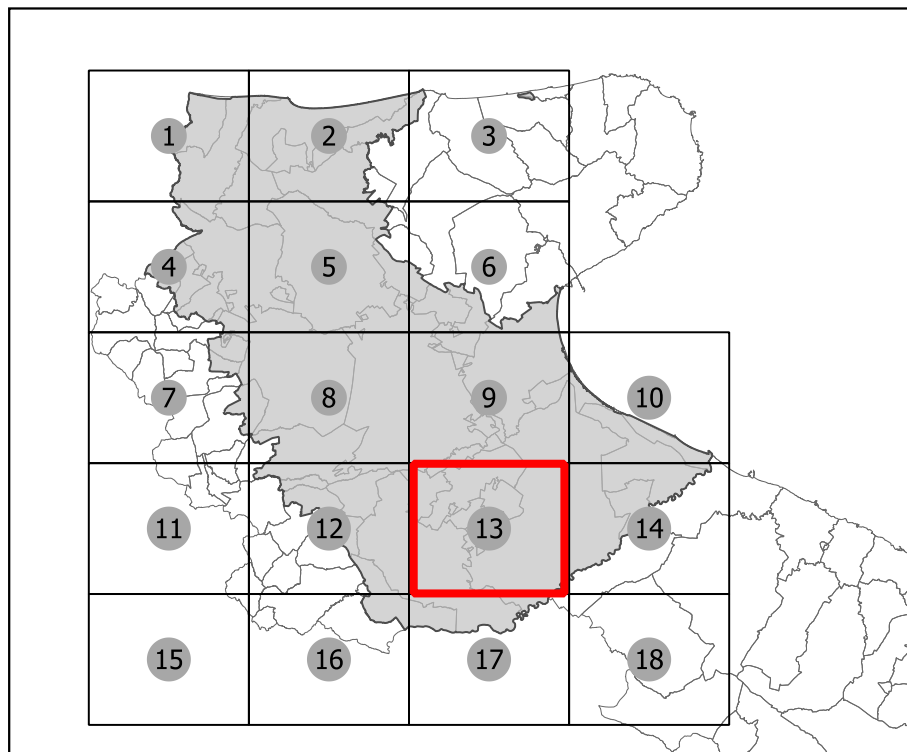


CONSORZIO
PER LA BONIFICA
DELLA CAPITANATA

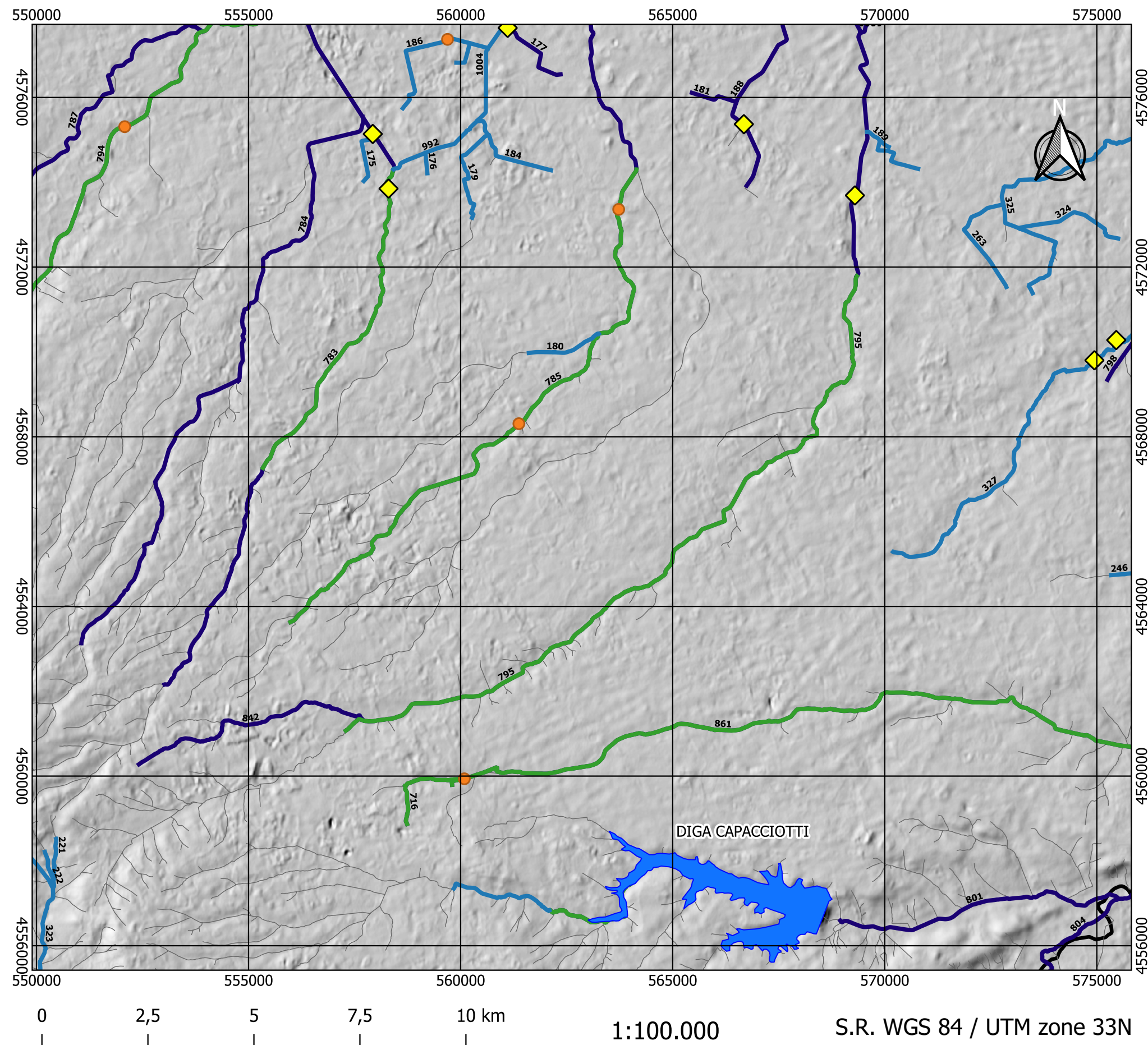
Piano Generale di Bonifica



REGIONE
PUGLIA



**TAVOLA
A. 13** Sistemi Idrografici nel
Comprensorio di Capitanata



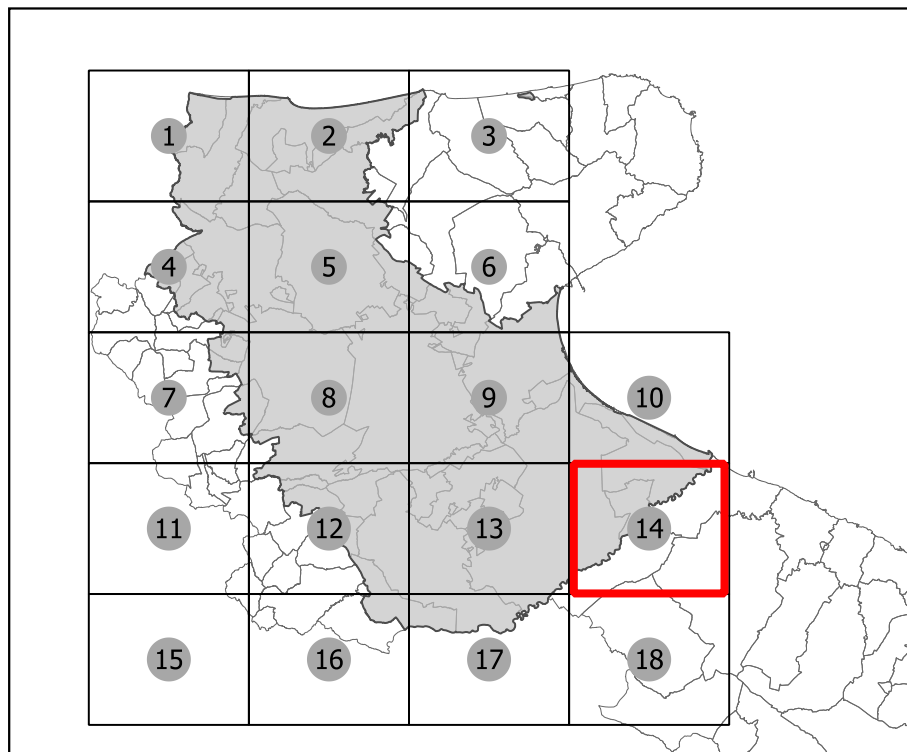


CONSORZIO
PER LA BONIFICA
DELLA CAPITANATA

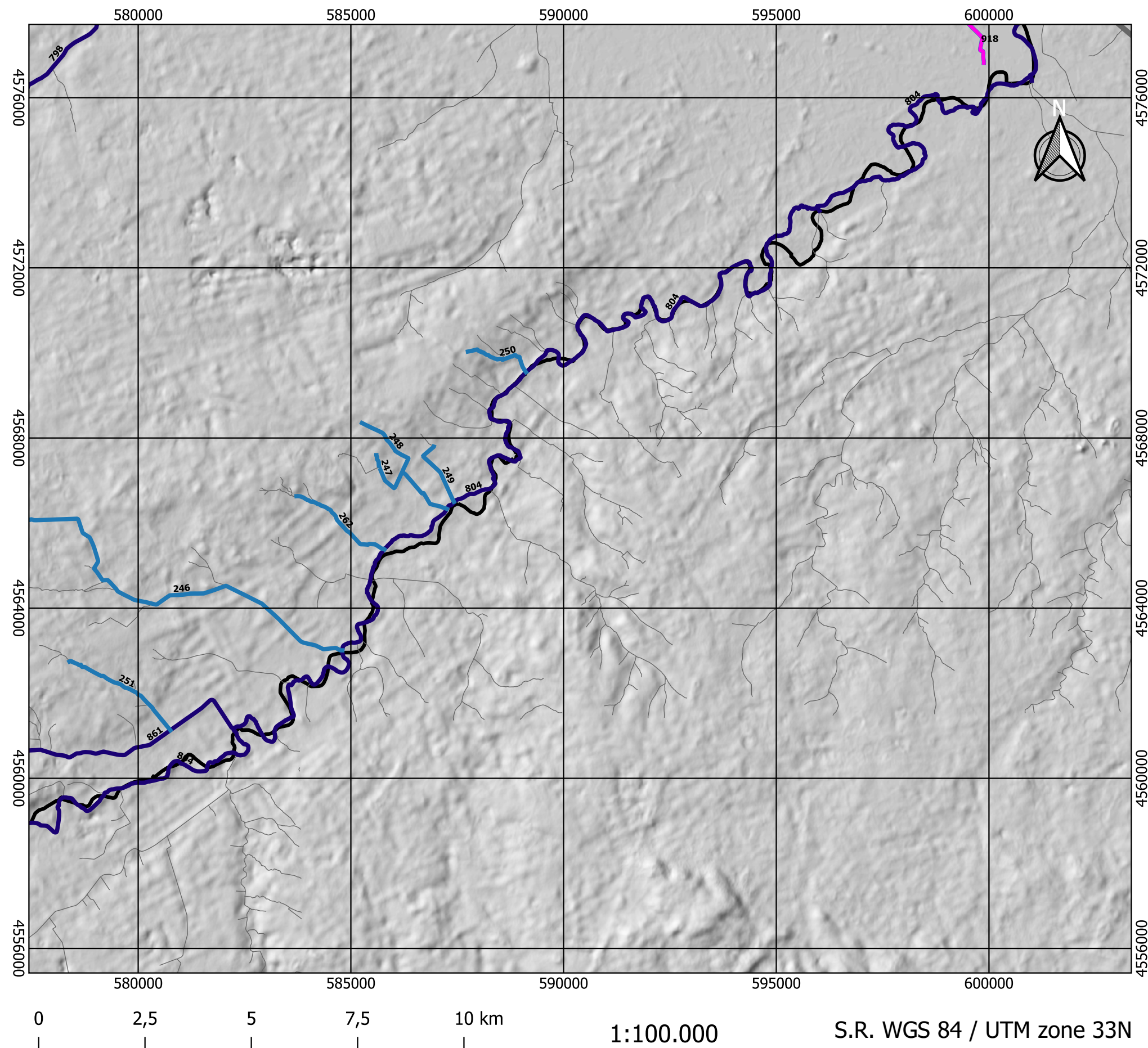
Piano Generale di Bonifica

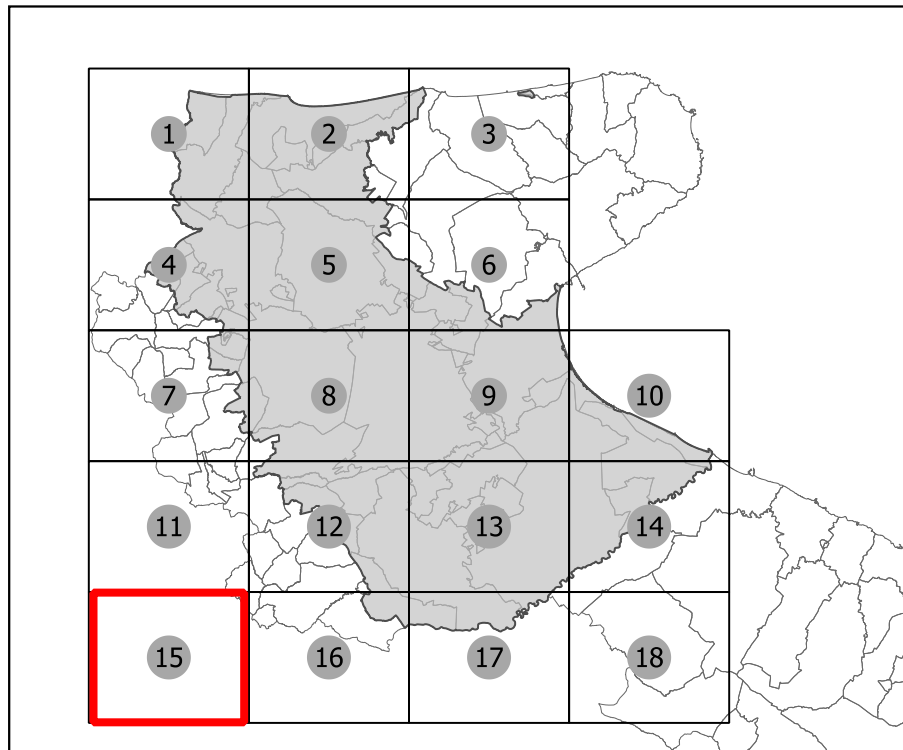


REGIONE
PUGLIA

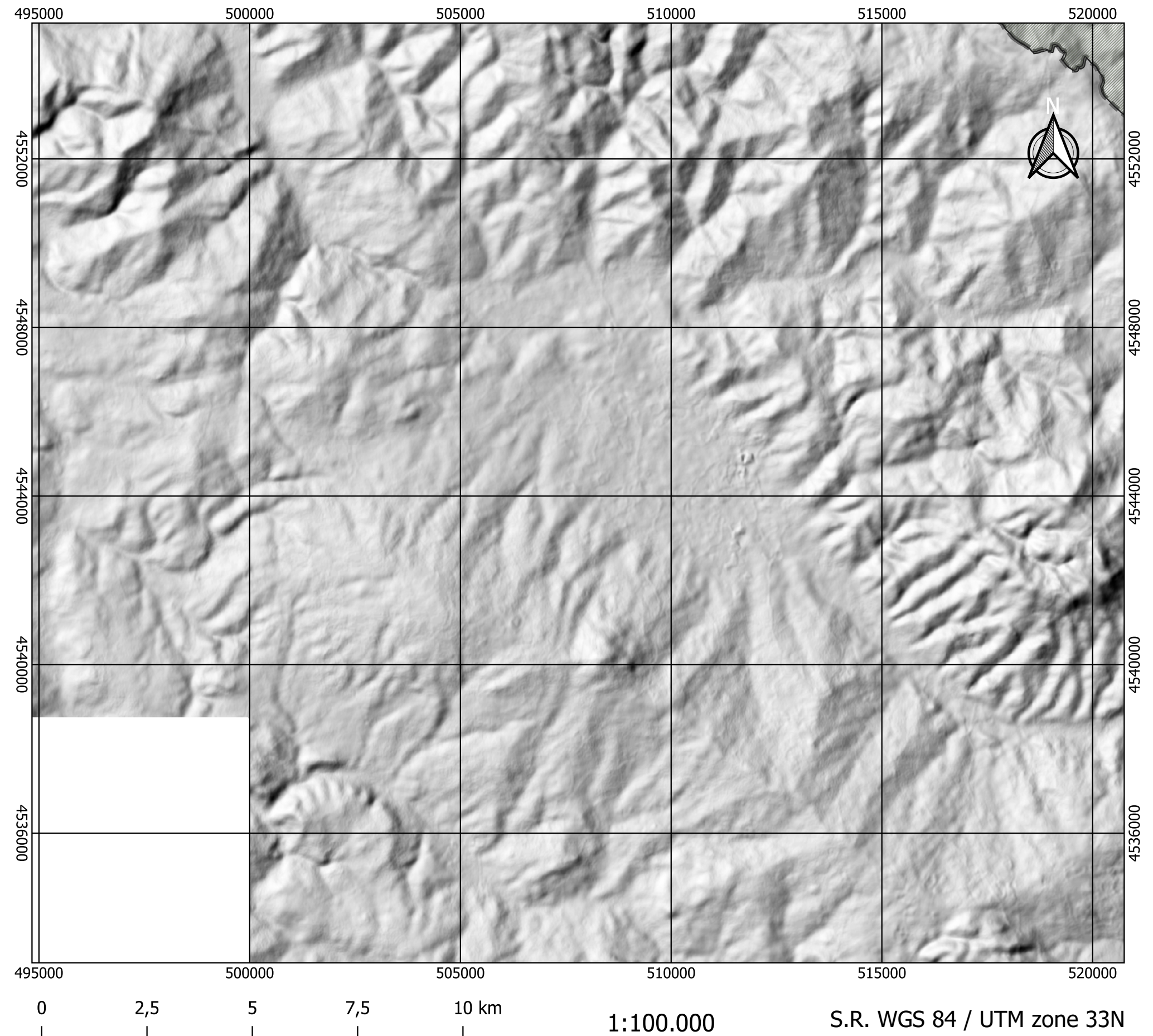


**TAVOLA
A. 14** Sistemi Idrografici nel
Comprensorio di Capitanata





**TAVOLA
A. 15** Sistemi Idrografici nel
Comprensorio di Capitanata



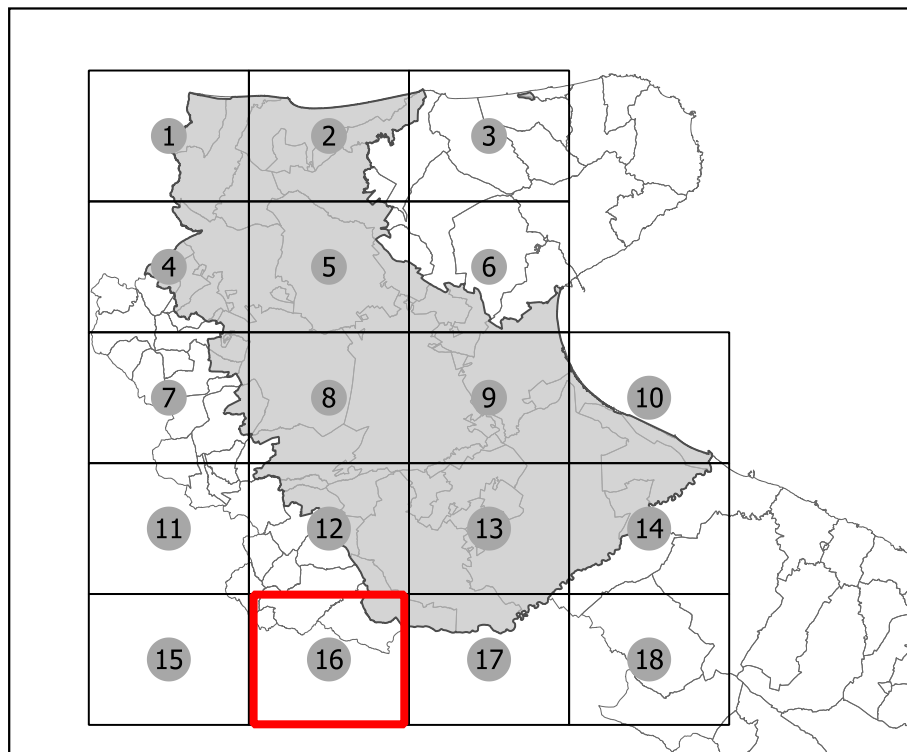


CONSORZIO
PER LA BONIFICA
DELLA CAPITANATA

Piano Generale di Bonifica



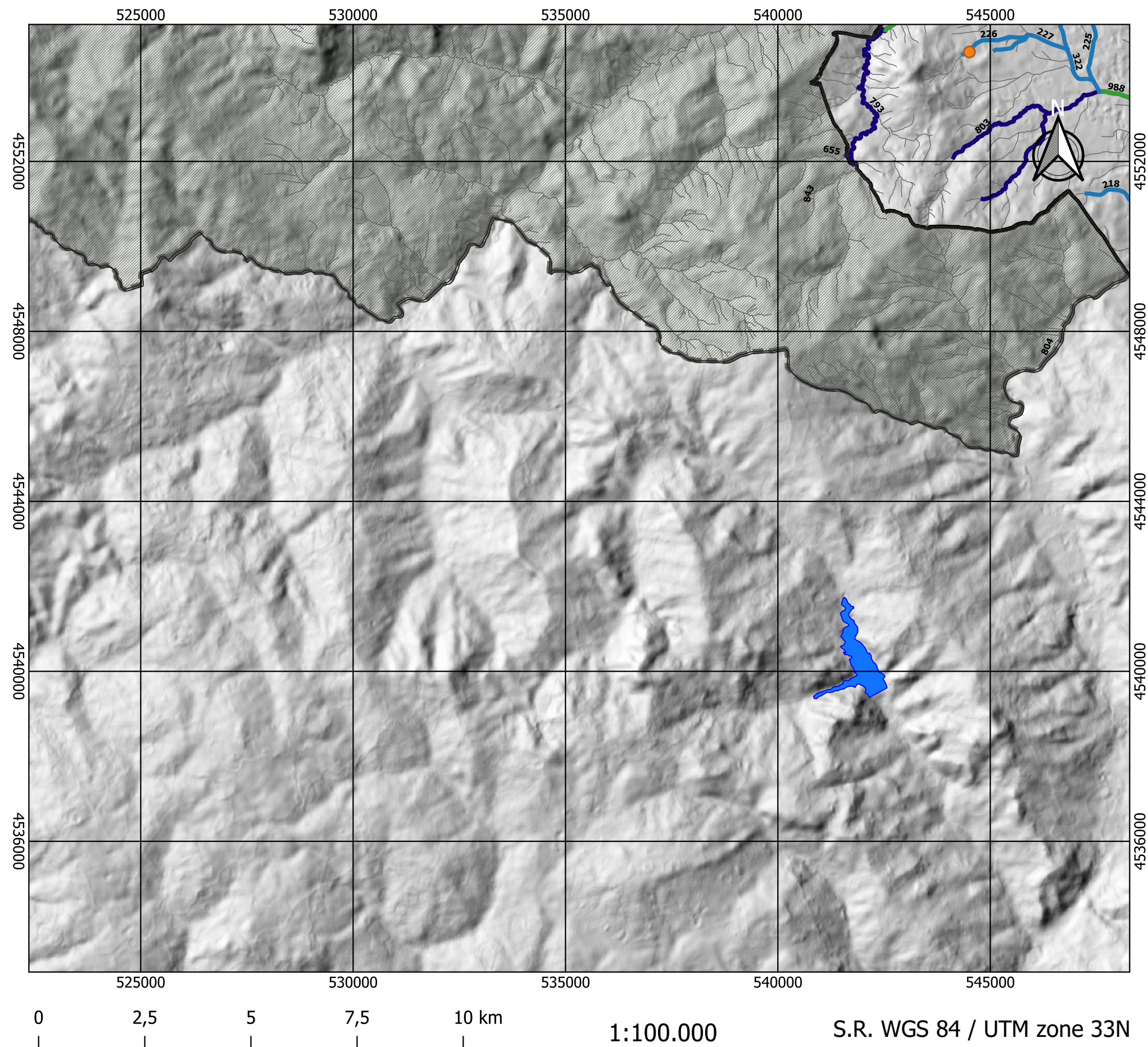
REGIONE
PUGLIA



**TAVOLA
A. 16** **Sistemi Idrografici nel
Comprensorio di Capitanata**

Legenda

- CANALI DI BONIFICA
- Tratta obliterata
- RETICOLO IDROGRAFICO
- Tratta sistemata
- DIGHE
- POLDER
- FASCE FRANGIVENTO
- ◆ TRAVERSE
- IDROVORE
- IMMISSIONI ACQUEDOTTO PUGLIESE
- ◆ IMMISSIONI PRIVATI
- APPARECCHIATURE IDRAULICHE
- AREE IN CORSO DI CESSIONE AL CONSORZIO DI BONIFICA DEL GARGANO (CBG)
- AREE IN CORSO DI ACQUISIZIONE DA PARTE DEL CBC
- LIMITI REGIONALI
- LIMITE COMPRESORIO ATTUALE
- RETICOLO IDROGRAFICO ADB PUGLIA



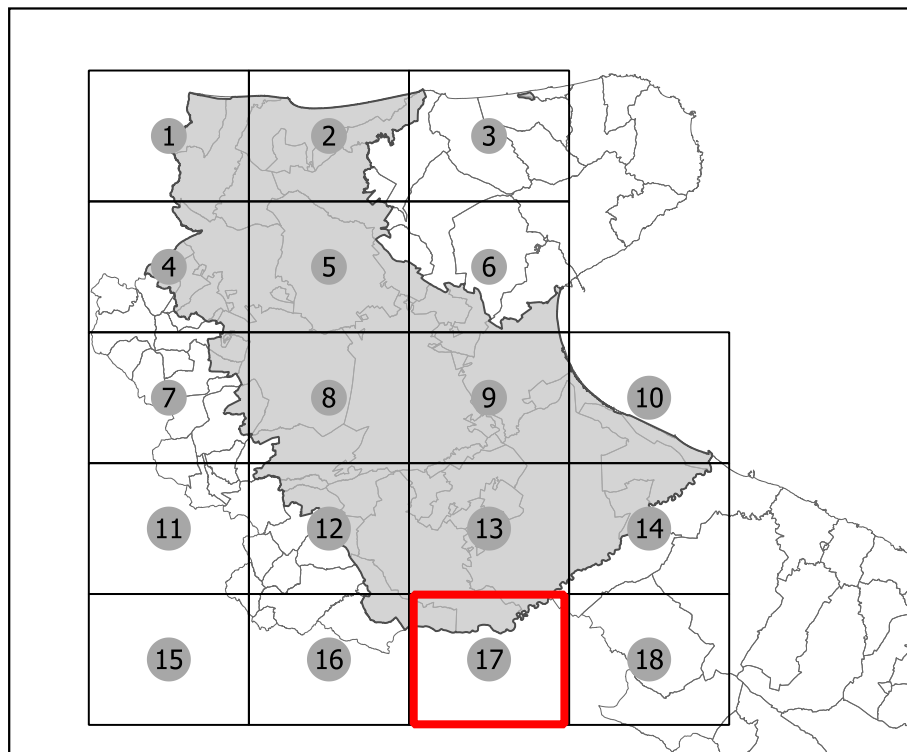


CONSORZIO
PER LA BONIFICA
DELLA CAPITANATA

Piano Generale di Bonifica

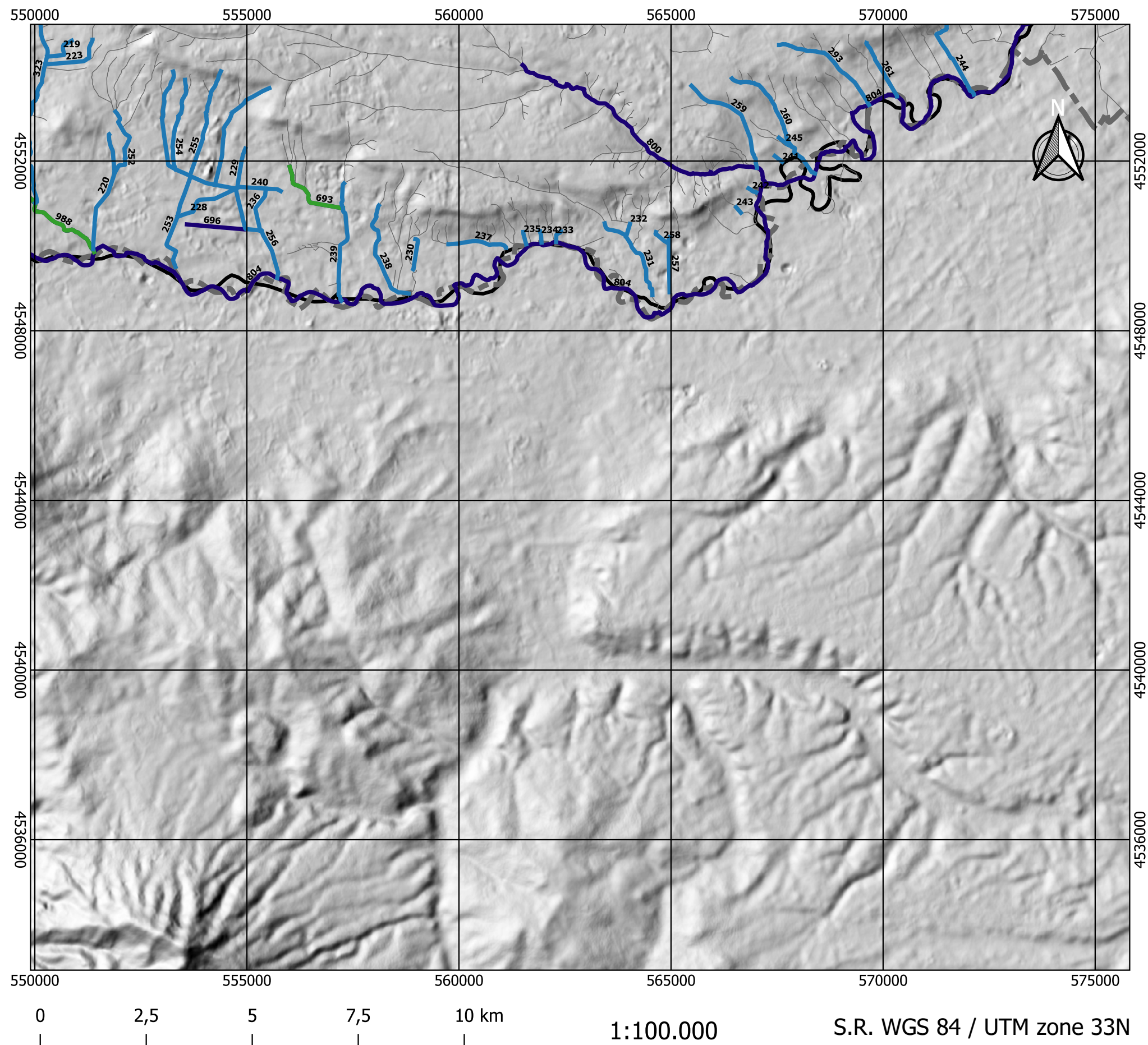


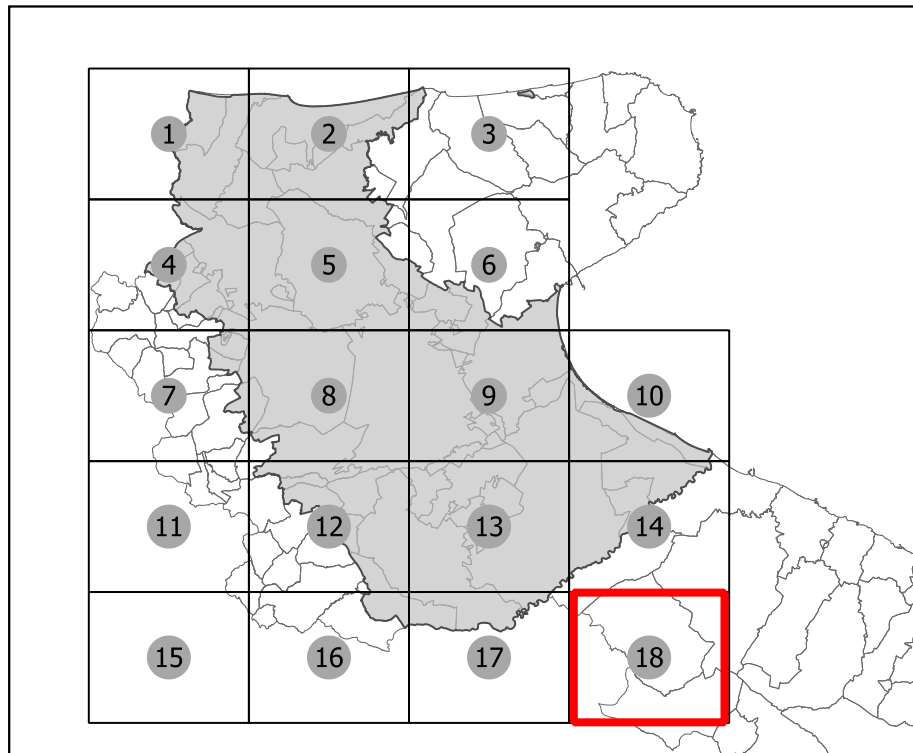
REGIONE
PUGLIA



**TAVOLA
A. 17** **Sistemi Idrografici nel
Comprensorio di Capitanata**

- Legenda**
- CANALI DI BONIFICA
 - Tratta obliterata
 - RETICOLO IDROGRAFICO
 - Tratta sistemata
 - DIGHE
 - POLDER
 - FASCE FRANGIVENTO
 - TRAVERSE
 - IDROVORE
 - IMMISSIONI ACQUEDOTTO PUGLIESE
 - IMMISSIONI PRIVATI
 - APPARECCHIATURE IDRAULICHE
 - AREE IN CORSO DI CESSIONE AL CONSORZIO DI BONIFICA DEL GARGANO (CBG)
 - AREE IN CORSO DI ACQUISIZIONE DA PARTE DEL CBC
 - LIMITI REGIONALI
 - LIMITE COMPENSORIO ATTUALE
 - RETICOLO IDROGRAFICO ADB PUGLIA





**TAVOLA
A. 18** **Sistemi Idrografici nel
Comprensorio di Capitanata**

